<u>HYSBYSIAD O GYNNIG</u>

GORCHYMYN CYNGOR SIR Y FFLINT (FFYRDD AMRYWIOL) (TERFYN CYFLYMDER 20MYA, 30MYA, 40MYA, 50MYA A THERFYNAU CYFLYMDER CENEDLAETHOL. FFYRDD CYFYNGEDIG A HEB GYFYNGIAD) (A541 FFORDD YR WYDDGRUG, CAERGWRLE) (TERFYN CYFLYMDER 30MYA) (DIWYGIAD RHIF 10) 202-

Mae Cyngor Sir y Fflint yn cynnig gwneud Gorchymyn drwy arfer ei bwerau dan Adran 82 (2) (a) a 84 Deddf Rheoleiddio Traffig Ffyrdd 1984, a Rhan IV Atodlen 9 y Ddeddf, a'r holl bwerau galluogi eraill, gyda'r effaith o ddiwygio Gorchymyn Cyngor Sir y Fflint (Ffyrdd Amrywiol) (20mya, 30mya, 40mya, 50mya a Therfynau Cyflymder Cenedlaethol. Ffyrdd Cyfyngedig a heb Gyfyngiad) 2023, i gyflwyno:

a) Terfyn cyflymder o 30mya ar:

A541 Ffordd yr Wyddgrug, Caergwrle:
O bwynt 159 metr i'r gogledd-orllewin o'i chyffordd gyda Porch Lane, am bellter o 288 metr, i gyfeiriad y de-ddwyrain.

Ym mhob ystyr arall, bydd darpariaethau presennol Gorchymyn Cyngor Sir y Fflint (Ffyrdd Amrywiol) (20mya, 30mya, 40mya, 50mya a'r Terfynau Cyflymder Cenedlaethol. Ffyrdd Cyfyngedig a Heb Gyfyngiad) 2023 yn parhau mewn grym.

Gellir gweld copi o'r Hysbysiad, y Gorchymyn arfaethedig, ynghyd ag Atodlenni Mapiau yn dangos y darnau o ffyrdd y mae'r cynnig yn effeithio arnynt a datganiad o resymau'r Cyngor dros gynnig gwneud y Gorchymyn, yn Sir y Fflint yn Cysylltu, Llyfrgell yr Wyddgrug, Earl Road Yr Wyddgrug CH7 1AP yn ystod oriau agor neu fe allwch eu gweld ar ein gwefan www.siryffint.gov.uk > Preswylwyr > Ffyrdd, Strydoedd a Theithio > Gorchmynion Rheoleiddio Traffig neu fe allwch wneud cais am gopi o'r dogfennau drwy e-bostio streetscene@flintshire.gov.uk neu drwy ffonio 01352701234.

Dylid anfon gwrthwynebiadau i'r Gorchymyn arfaethedig, yn ogystal â'r rhesymau dros eu gwneud, yn ysgrifenedig at yr unigolyn yn y cyfeiriad isod neu trwy e-bostio transportstrategyconsultation@flintshire.gov.uk (gan ddyfynnu'r cyfeirnod SS/JB/RL/30mph/10) erbyn dydd Gwener 13 Rhagfyr 2024.

Dyddiedig Dydd Gwener 22 Tachwedd 2024

Katie Wilby,
Prif Swyddog (Gwasanaethau Stryd a Thrafnidiaeth)
Neuadd y Sir,
Yr Wyddgrug,
Sir y Fflint.
CH7 6NF

DYDDIEDIG XX XXXX 202-

GORCHYMYN CYNGOR SIR Y FFLINT
A541 FFORDD YR WYDDGRUG, CAERGWRLE
(FFYRDD AMRYWIOL) (20MYA, 30MYA, 40MYA, 50MYA A'R TERFYNAU CYFLYMDER CENEDLAETHOL. FFYRDD CYFYNGEDIG A FFYRDD HEB GYFYNGIAD) (GWELLIANT 10) CYNGOR SIR Y FFLINT 202X

Katie Wilby
Prif Swyddog (Gwasanaethau Stryd a Chludiant),
Cyngor Sir y Fflint
Neuadd y Sir
Yr Wyddgrug
Sir y Fflint
CH7 6NF

GORCHYMYN CYNGOR SIR Y FFLINT
A541 FFORDD YR WYDDGRUG, CAERGWRLE

(FFYRDD AMRYWIOL) (20MYA, 30MYA, 40MYA, 50MYA A’R TERFYNAU CYFLYMDER CENEDLAETHOL. FFYRDD CYFYNGEDIG A FFYRDD HEB GYFYNGIAD) (GWELLIANT 10) CYNGOR SIR Y FFLINT 202X

Mae Cyngor Sir y Fflint (y cyfeirir ato o hyn ymlaen fel “y Cyngor”) wrth ddefnyddio’i rymoedd dan Adran 84 a Rhan IV Atodlen 9 Deddf Rheoleiddio Traffig Ffyrdd 1984 (y cyfeirir ati o hyn ymlaen fel “Deddf 1984”) a phob grym arall sy’n galluogi ac ar ôl ymgynghori â Phrif Swyddog yr Heddlu yn unol â Rhan III Atodlen 9 Deddf 1984, yn gwneud y Gorchymyn canlynol:

ADRAN 1 – RHAGARWEINIOL

Enwi a chychwyn

1. Daw’r Gorchymyn hwn i rym ar xx xx 202- a gellir cyfeirio ato fel (GORCHYMYN CYNGOR SIR Y FFLINT A541 FFORDD YR WYDDGRUG, CAERGWRLE. (FFYRDD AMRYWIOL) (20MYA, 30MYA, 40MYA, 50MYA A’R TERFYNAU CYFLYMDER CENEDLAETHOL. FFYRDD CYFYNGEDIG A HEB GYFYNGIAD) (DIWYGIAD RHIF 10) 202-

Darpariaethau Cyffredinol

2. Bydd Deddf Dehongli 1978 yn berthnasol ar gyfer dehongli’r Gorchymyn hwn gan ei fod yn berthnasol ar gyfer dehongli Deddf Seneddol.

3. Ac eithrio lle nodir yn wahanol, mae unrhyw gyfeiriad yn y Gorchymyn hwn at Erthygl neu Atodlen â rhif yn gyfeiriad at yr Erthygl neu'r Atodlen sy'n dwyn y rhif hwnnw yn y Gorchymyn hwn.

4. Ni fydd y darnau o ffyrdd a nodir yn Atodlen y Gorchymyn hwn bellach yn Ffyrdd Cyfyngedig at ddibenion Adran 81 Ddeddf 1984.

5. Ni chaiff unrhyw un yrru unrhyw gerbyd modur ar gyflymder uwch na 30 milltir yr awr ar y darnau o ffyrdd a nodir yn yr Atodlen i'r Gorchymyn hwn.

6. Mewn grym o’r dyddiad a nodir yn Erthygl 1 uchod, bydd Atodlen Map M5 a M6 Rhif Taflen Ddiwygiedig: 2 sydd wedi’u cynnwys yn y Gorchymyn hwn, yn disodli Atodlen Map M5 a M6, Rhif Taflen Ddiwygiedig 1, yng Ngorchymyn (Ffyrdd Amrywiol) (20mya, 30mya, 40mya, 50mya a’r Terfynau Cyflymder Cenedlaethol. Ffyrdd Cyfyngedig a Heb Gyfyngiad) Cyngor Sir y Fflint 2023, mewn perthynas â’r ffyrdd a nodir yn yr Atodlen i’r Gorchymyn hwn.

ATODLEN
30 MYA
A541 Ffordd Yr Wyddgrug, Caergwrle

Enw’r Ffordd	**Atodlen Map**	**Taflen i’w diwygio**
A541 Ffordd Yr Wyddgrug	M5 M6	2 (sy'n dirymu Taflen Ddiwygedig 1 o Orchymyn 2023) 2 (sy'n dirymu Taflen Ddiwygedig 1 o Orchymyn 2023)

Gosodwyd SÊL GYFFREDIN)
CYNGOR SIR Y FFLINT **)**
yn y fan hon)
y XX diwrnod o XXXXXXX 202-)
ym mhresenoldeb:-)

Y CADEIRYDD

RHEOLWR Y GWASANAETHAU CYFREITHIOL

PRIF SWYDDOG LLYWODRAETHU

UWCH GYFREITHIWR

GORCHYMYN CYNGOR SIR Y FFLINT (FFYRDD AMRYWIOL) (TERFYN CYFLYMDER 20MYA, 30MYA, 40MYA, 50MYA A THERFYNAU CYFLYMDER CENEDLAETHOL. FFYRDD CYFYNGEDIG A HEB GYFYNGIAD) (A541 FFORDD YR WYDDGRUG, CAERGWRLE) (TERFYN CYFLYMDER 30MYA) (DIWYGIAD RHIF 10) 202-

DATGANIAD O RESYMAU DROS ARGYMELL GWNEUD Y GORCHYMYN

Cynigir cyflwyno terfyn cyflymder o 30mya ar rannau o’r A541 Ffordd Yr Wyddgrug, Caergwrle.

Ym mis Mai 2024, yn dilyn penodiad y Gweinidog Cludiant newydd, Ken Skates, cyhoeddodd Llywodraeth Cymru raglen wrando a’u gwelodd yn ymrwymo i gydweithio ag awdurdodau lleol i baratoi’r tir ar gyfer newidiadau, gan adolygu’r canllawiau ar ba ffyrdd lleol allai gael eu heithrio rhag y terfyn cyflymder 20mya diofyn a gyflwynwyd ar ffyrdd cyfyngedig ar 17 Medi 2023.

Yn dilyn cyhoeddiad Ken Skates, anogwyd trigolion Cymru i gyflwyno sylwadau i’w hawdurdodau lleol yn dweud pa ffyrdd, yn eu barn nhw, ddylai ddychwelyd i derfyn cyflymder o 30mya. Daeth dros 1,000 o geisiadau unigol i law’r Awdurdod yn dilyn lansio Rhaglen Wrando LIC. Bydd pob cais a ddaeth i law yn cael eu hasesu’n unol â meini prawf Llywodraeth Cymru, *‘Gosod terfynau cyflymder o 30mya ar ffyrdd cyfyngedig: canllawiau i awdurdodau priffyrdd’*, ac mae hyn yn cynnwys cynnal asesiad manwl o bob ffordd.

Wrth bennu a ddylid codi terfyn cyflymder i 30mya ai peidio, dylai awdurdodau priffyrdd ystyried meini prawf amrywiol, gan gynnwys lle, symudiad a nodweddion ffyrdd, sydd i’w gweld yn y ddogfen uchod, ac unrhyw amodau lleol ychwanegol yr ystyrir eu bod yn berthnasol.

Mae’r ffyrdd uchod wedi cael eu clustnodi fel rhai sy’n bodloni’r gofynion (drwy’r broses asesu ac yn unol â’r canllawiau diwygiedig) i’w newid yn ôl i derfyn cyflymder o 30mya.

Mae'r Awdurdod yn parhau â’i gyfrifoldeb i ystyried symudiad cyfleus a diogel cerbydau modur a thraffig arall, a nod y mesurau arfaethedig yw sicrhau bod y perygl yn cael ei leihau ar gyfer defnyddwyr ffordd ynghyd â gwella amwynder yr ardal.

Ceir manylion y cynigion yn yr Hysbysiad Cyhoeddus ac maent wedi’u cynnwys yn y Gorchymyn Drafft arfaethedig.

Dyddiedig dydd Gwener 22 Tachwedd 2024

Katie Wilby
Prif Swyddog (Gwasanaethau Stryd a Thrafnidiaeth),
Neuadd y Sir,
Yr Wyddgrug,
Sir y Fflint.
CH7 6NF

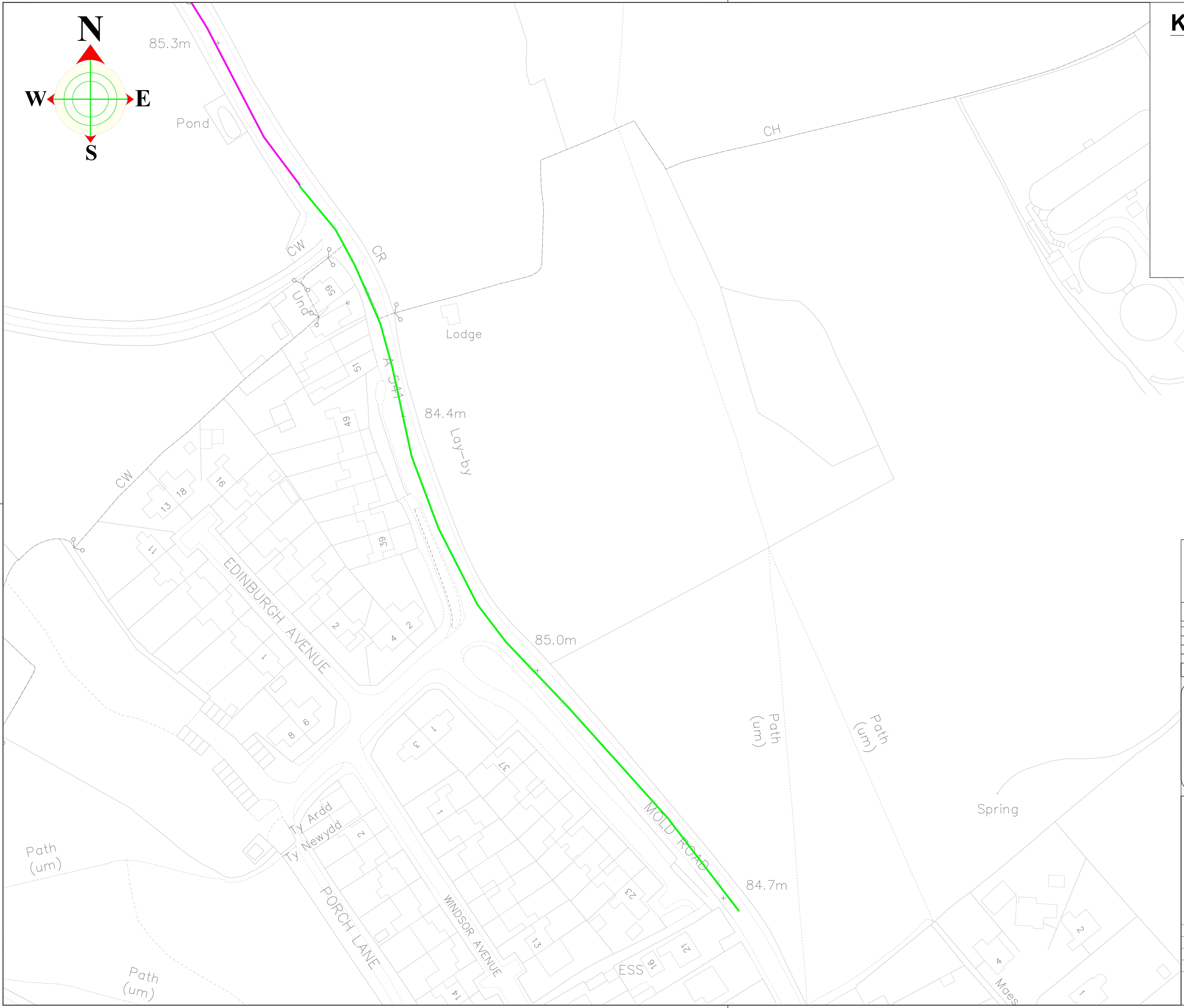

KEY

Green line	Terfyn Cyflymder 30mya Arfaethedig Proposed 30mph Speed limit
Magenta line	Terfyn Cyflymder 30mya presennol Existing 30mph Speed limit

This map is reproduced from Ordnance Survey material with the permission of Ordnance Survey on behalf of the Controller of Her Majesty's Stationery Office.
© Crown Copyright. Unauthorised reproduction infringes Crown Copyright and may lead to prosecution or civil proceedings.
Licence number 100023386.Flintshire County Council, 2018.

PRELIMINARY | APPROVAL | CONSTRUCTION

Ph/Rev.	Revision Details	Rev.by	Chk.by	Date

CYNGOR Sir y Fflint
Flintshire COUNTY COUNCIL
Katie Wilby
Chief Officer (Streetscene and Transportation).
Prif Swyddog (Gwasanaethau Stryda Thafnidiaeth).
StreetScene
County Hall, Mold, CH7 6NF
Neuadd y Sir, Yr Wyddgrug. CH7 6NF

Project:

Proposed 30 Speed Limit
Terfyn Cyflymder 30mya Arfaethedig

A541 Mold Road Caergwrle

A541 Ffordd yr Wyddgrug, Caergwrle

Flintshire County Council - Environment Directorate , County Hal l , Mold CH7 6NF

Contact Name:	Nick Williams	Telephone:	01352 704642
Drawn by:	Nick Williams	Fax No:	01352 70
Checked by:	Lee Shone	Date:	October 2024

Sheet 1 of 1

Scales at A1:	Drawing No:	Phase/Rev:
1: NTS	HT/24/A541 Caerg/201	P1

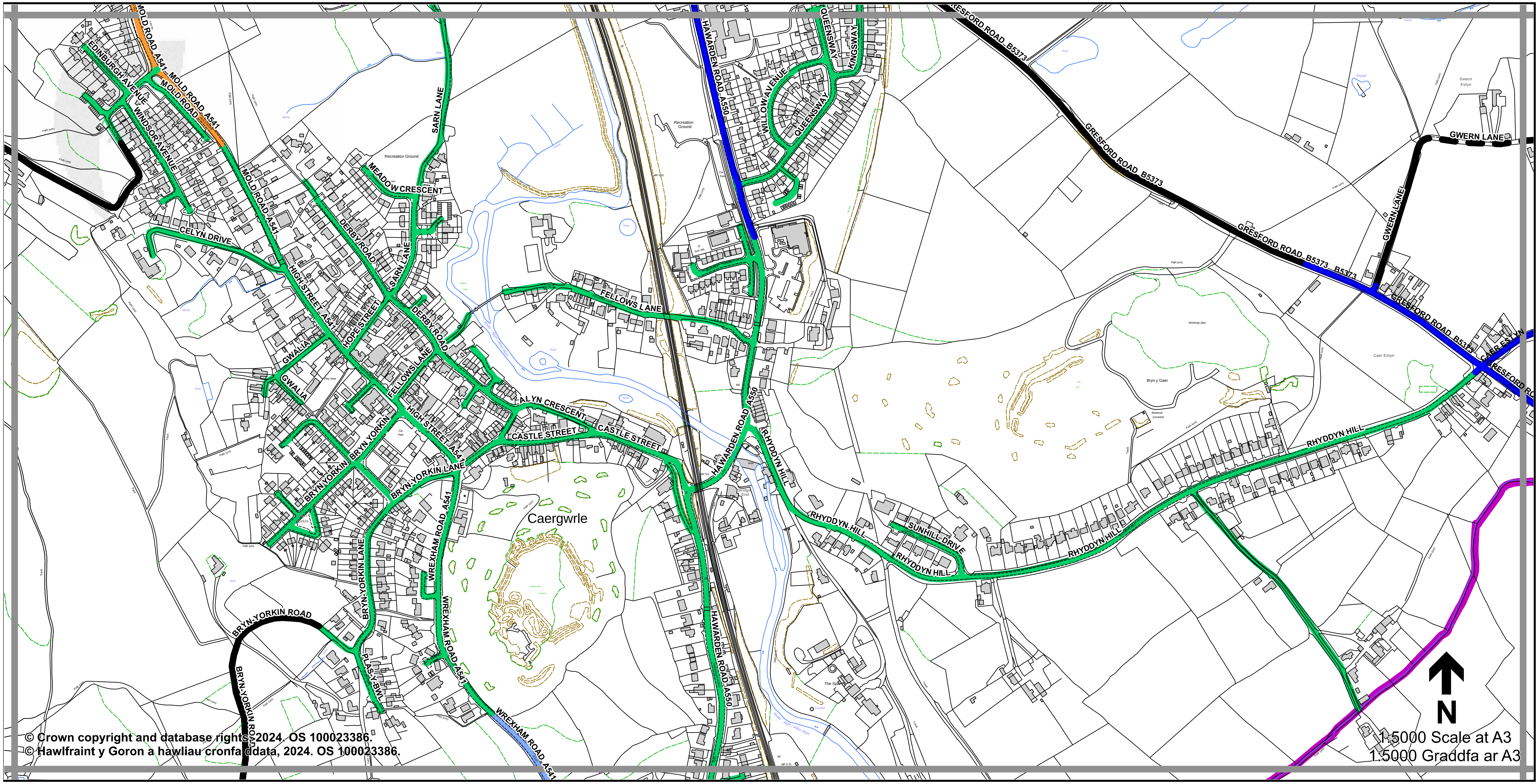

© Crown copyright and database rights 2024. OS 100023386.
© Hawlfraint y Goron a hawliau cronfa ddata, 2024. OS 100023386.

Legend / Eglurhad

- 20 mph by Order / 20 mya drwy Orchymyn
- Restricted Road (20 mph) / Ffordd Gyfyngedig (20 mya)
- 30 mph / mya
- 40 mph / mya
- 50 mph / mya
- National Speed Limit applies / Terfyn Cyflymder Cenedlaethol yn berthnasol
- Derestricted by Order (National Speed Limit applies) / Heb Gyfyngiad drwy Orchymyn (Terfyn Cyflymder Cenedlaethol yn berthnasol)
- Roads subject to separate Orders / Ffyrdd sy'n destun Gorchmynion ar wahân
- County Boundary / Ffin y Sir

CYNGOR Sir y Fflint Flintshire COUNTY COUNCIL

THE FLINTSHIRE COUNTY COUNCIL (VARIOUS ROADS) (20MPH, 30MPH, 40MPH, 50MPH AND NATIONAL SPEED LIMITS, RESTRICTED AND DERESTRICTED ROADS) (AMENDMENT 10) ORDER 202x.

GORCHYMYN (FFYRDD AMRYWIOL) (20MYA, 30MYA, 40MYA, 50MYA A'R TERFYNAU CYFLYMDER CENEDLAETHOL, FFYRDD CYFYNGEDIG A FFYRDD HEB GYFYNGIAD) (GWELLIANT 10) CYNGOR SIR Y FFLINT 202x.

Sheet M5 Dalen

Sheet Revision Number: / Rhif Adolgiad Y Ddalen: 2

Sheet Active from: / Dalen yn weithredol o: xx/xx/xxx

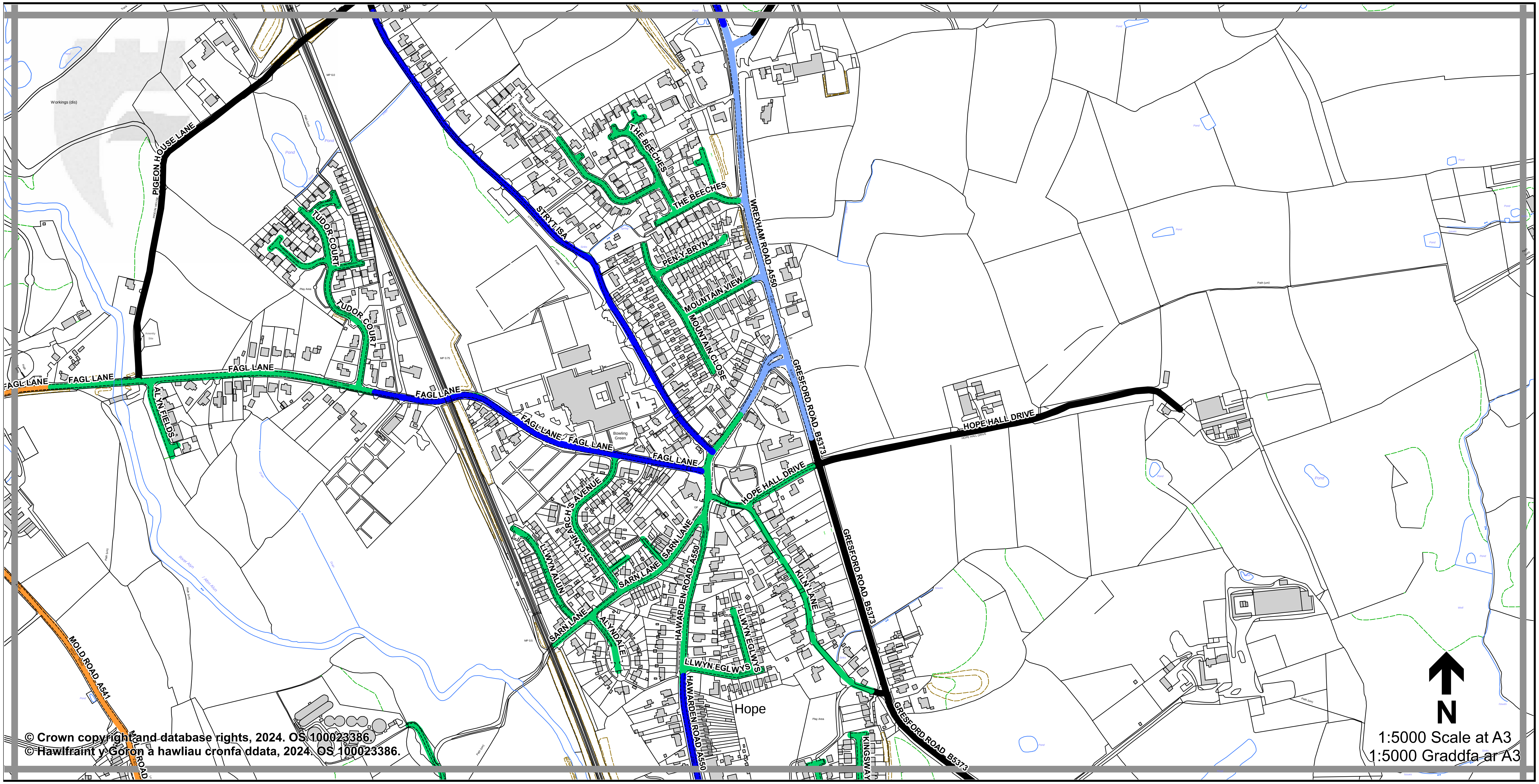

© Crown copyright and database rights, 2024. OS 100023386.
© Hawlfraint y Goron a hawliau cronfa ddata, 2024. OS 100023386.

Legend / Eglurhad

Symbol	Meaning
Green dashed line	20 mph by Order / 20 mya drwy Orchymyn
Green line	Restricted Road (20 mph) / Ffordd Gyfyngedig (20 mya)
Orange line	30 mph / mya
Light blue line	40 mph / mya
Red line	50 mph / mya
Black line	National Speed Limit applies / Terfyn Cyflymder Cenedlaethol yn berthnasol
Black dashed line	Derestricted by Order (National Speed Limit applies) / Heb Gyfyngiad drwy Orchymyn (Terfyn Cyflymder Cenedlaethol yn berthnasol)
Blue line	Roads subject to separate Orders / Ffyrdd sy'n destun Gorchmynion ar wahân
Purple line	County Boundary / Ffin y Sir

CYNGOR Sir y Fflint
Flintshire COUNTY COUNCIL

THE FLINTSHIRE COUNTY COUNCIL (VARIOUS ROADS) (20MPH, 30MPH, 40MPH, 50MPH AND NATIONAL SPEED LIMITS, RESTRICTED AND DERESTRICTED ROADS) (AMENDMENT 10) ORDER 202x.

GORCHYMYN (FFYRDD AMRYWIOL) (20MYA, 30MYA, 40MYA, 50MYA A'R TERFYNAU CYFLYMDER CENEDLAETHOL, FFYRDD CYFYNGEDIG A FFYRDD HEB GYFYNGIAD) (GWELLIANT 10) CYNGOR SIR Y FFLINT 202x.

Sheet
M6
Dalen

Sheet Revision Number:
Rhif Adolgiad Y Ddalen: **2**

Sheet Active from:
Dalen yn weithredol o: **xx/xx/xxx**

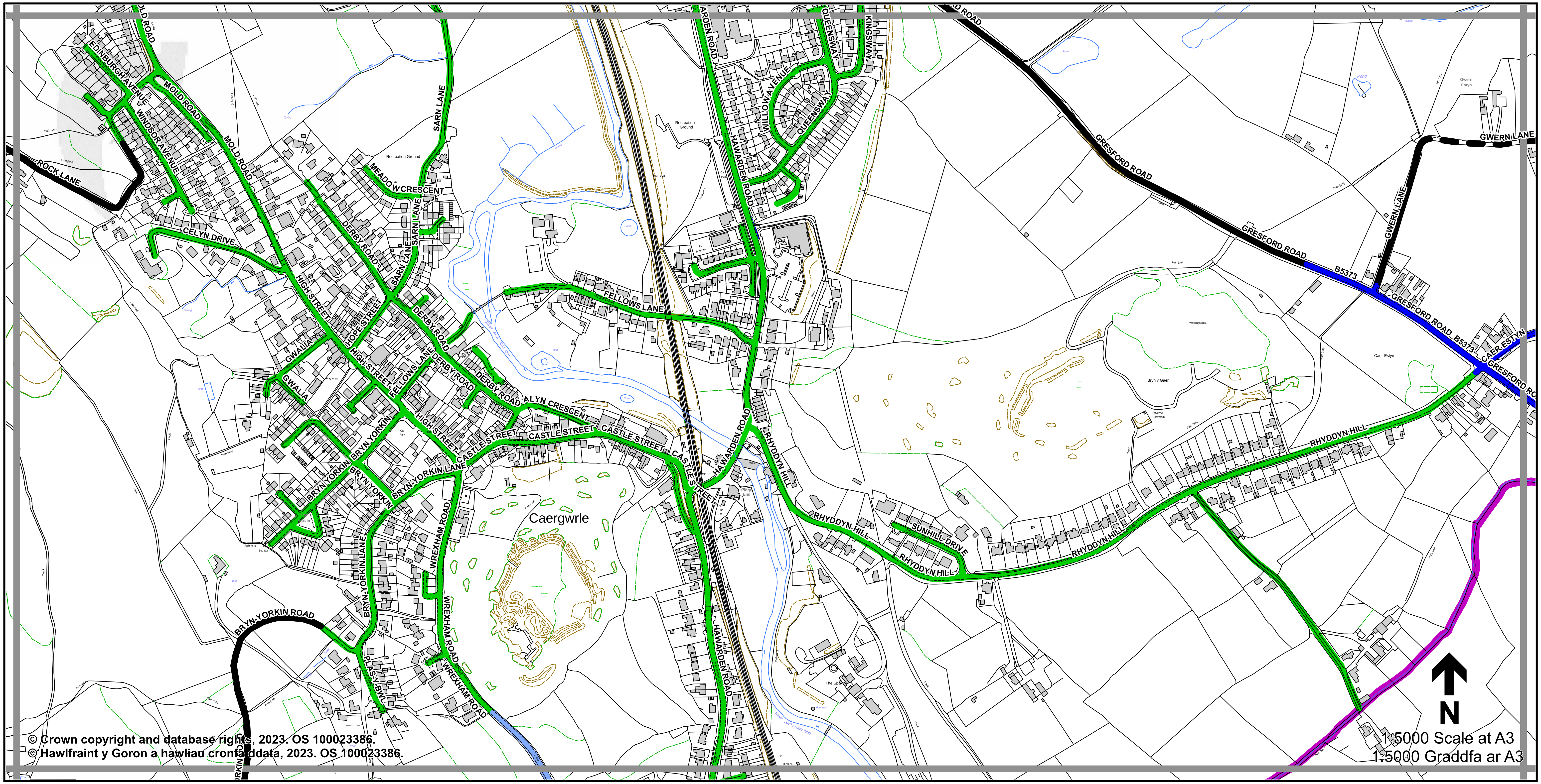

© Crown copyright and database rights, 2023. OS 100023386.
© Hawlfraint y Goron a hawliau cronfa ddata, 2023. OS 100023386.

1:5000 Scale at A3
1:5000 Graddfa ar A3

Legend / Eglurhad

20 mph by Order / 20 mya drwy Orchymyn	National Speed Limit applies / Terfyn Cyflymder Cenedlaethol yn berthnasol
Restricted Road (20 mph) / Ffordd Gyfyngedig (20 mya)	Derestricted by Order (National Speed Limit applies) / Heb Gyfyngiad drwy Orchymyn (Terfyn Cyflymder Cenedlaethol yn berthnasol)
30 mph / mya	Roads subject to separate Orders / Ffyrdd sy'n destun Gorchmynion ar wahân
40 mph / mya	
50 mph / mya	County Boundary / Ffin y Sir

CYNGOR Sir y Fflint
Flintshire COUNTY COUNCIL

THE FLINTSHIRE COUNTY COUNCIL (VARIOUS ROADS) (20MPH, 30MPH, 40MPH, 50MPH AND NATIONAL SPEED LIMITS. RESTRICTED AND DERESTRICTED ROADS) ORDER 2023.

GORCHYMYN (FFYRDD AMRYWIOL) (20MYA, 30MYA, 40MYA, 50MYA A'R TERFYNAU CYFLYMDER CENEDLAETHOL. FFYRDD CYFYNGEDIG A FFYRDD HEB GYFYNGIAD) CYNGOR SIR Y FFLINT 2023.

Sheet M5 Dalen

Sheet Revision Number: / Rhif Adolgiad Y Ddalen: 1

Sheet Active from: / Dalen yn weithredol o: 19/09/2023

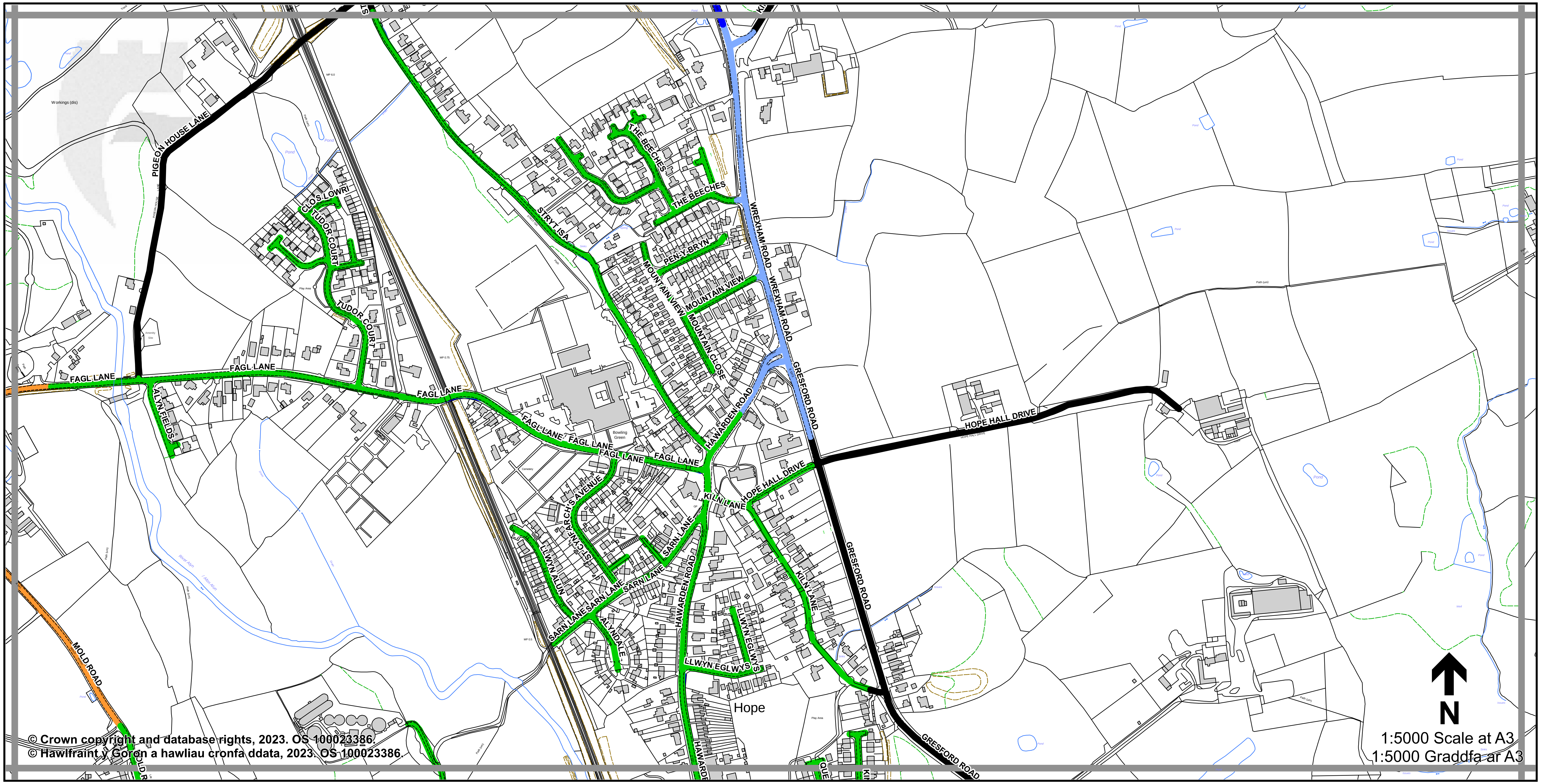

© Crown copyright and database rights, 2023. OS 100023386.
© Hawlfraint y Goron a hawliau cronfa ddata, 2023. OS 100023386.

Legend / Eglurhad

- 20 mph by Order / 20 mya drwy Orchymyn
- Restricted Road (20 mph) / Ffordd Gyfyngedig (20 mya)
- 30 mph / mya
- 40 mph / mya
- 50 mph / mya
- National Speed Limit applies / Terfyn Cyflymder Cenedlaethol yn berthnasol
- Derestricted by Order (National Speed Limit applies) / Heb Gyfyngiad drwy Orchymyn (Terfyn Cyflymder Cenedlaethol yn berthnasol)
- Roads subject to separate Orders / Ffyrdd sy'n destun Gorchmynion ar wahân
- County Boundary / Ffin y Sir

Cyngor Sir y Fflint
Flintshire County Council

THE FLINTSHIRE COUNTY COUNCIL (VARIOUS ROADS) (20MPH, 30MPH, 40MPH, 50MPH AND NATIONAL SPEED LIMITS. RESTRICTED AND DERESTRICTED ROADS) ORDER 2023.

GORCHYMYN (FFYRDD AMRYWIOL) (20MYA, 30MYA, 40MYA, 50MYA A'R TERFYNAU CYFLYMDER CENEDLAETHOL. FFYRDD CYFYNGEDIG A FFYRDD HEB GYFYNGIAD) CYNGOR SIR Y FFLINT 2023.

Sheet M6 Dalen

Sheet Revision Number: / Rhif Adolgiad Y Ddalen: 1

Sheet Active from: / Dalen yn weithredol o: 19/09/2023