

## **RHYBUDD O WNEUD**

### **GORCHYMYN CYNGOR SIR Y FFLINT – (FFYRDD AMRYWIOL) (TERFYN CYFLYMDER 20MYA, 30MYA, 40MYA, 50MYA A THERFYNAU CYFLYMDER CENEDLAETHOL. FFYRDD CYFYNGEDIG A HEB GYFYNGIAD) (CADOLE ROAD, CADOLE) (TERFYN CYFLYMDER 40MYA) (DIWYGIAD RHIF 04) GORCHYMYN 2024**

Mae Cyngor Sir y Fflint yn rhoi rhybudd trwy hyn bod wedi gwneud wedi gwneud Gorchymyn ar 11 Rhagfyr 2024 drwy arfer ei bwerau dan Adran 84 o Ddeddf Rheoleiddio Traffig Ffyrdd 1984, a Rhan IV Atodlen 9 y Ddeddf, a'r holl bwerau galluogi eraill, gyda'r effaith o ddiwygio Gorchymyn Cyngor Sir y Fflint (Ffyrdd Amrywiol) (20mya, 30mya, 40mya, 50mya a Therfynau Cyflymder Cenedlaethol. Ffyrdd Cyfyngedig a heb Gyfyngiad) 2023, i gyflwyno:

a) Terfyn cyflymder o 40mya ar:

#### **Cadole Road, Cadole.**

O'i chyffordd â'r A494 i bwynt 323 metr tua'r gogledd.

Ym mhob ystyr arall, bydd darpariaethau presennol Gorchymyn Cyngor Sir y Fflint (Ffyrdd Amrywiol) (20mya, 30mya, 40mya, 50mya a'r Terfynau Cyflymder Cenedlaethol. Ffyrdd Cyfyngedig a Heb Gyfyngiad) 2023 yn parhau mewn grym.

Os ydych yn dymuno gweld copi o'r Hysbysiad hwn, y Gorchymyn a ddaw i rym ar 10 Ionawr 2025, cynlluniau'n dangos y ffyrdd a effeithir arnynt gan y Gorchymyn a datganiad o resymau'r cyngor dros y Gorchymyn i'w gweld yn Sir y Fflint yn Cysylltu, Llyfrgell yr Wyddgrug, Earl Road Yr Wyddgrug CH7 1AP yn ystod oriau swyddfa neu gellir eu gweld ar ein gwefan [www.siryfflint.gov.uk](http://www.siryfflint.gov.uk) > Preswyl > Ffyrdd, Strydoedd a Theithio > Gorchymynion Rheoliadau Traffig neu gellir gofyn am gopi o'r dogfennau drwy anfon e-bost [Streetscene@flintshire.gov.uk](mailto:Streetscene@flintshire.gov.uk) neu drwy ffonio 01352 701234.

Dyddiedig dydd Gwener 13 y diwrnod Rhagfyr 2024



Katie Wilby,  
Prif Swyddog (Gwasanaethau Stryd a Thrafnidiaeth),  
Neuadd y Sir,  
Yr Wyddgrug  
Sir y Fflint.  
CH7 6NF

---

**GORCHYMYN CYNGOR SIR Y FFLINT  
CADOLE ROAD, CADOLE**

**(FFYRDD AMRYWIOL) (20MYA, 30MYA, 40MYA, 50MYA A'R  
TERFYNAU CYFLYMDER CENEDLAETHOL. FFYRDD CYFYNGEDIG  
A FFYRDD HEB GYFYNGIAD) (GWELLIANT 4) CYNGOR SIR Y  
FFLINT 2024**

---

**Katie Wilby  
Prif Swyddog (Gwasanaethau Stryd a Chludiant),  
Cyngor Sir y Fflint  
Neuadd y Sir  
Yr Wyddgrug  
Sir y Fflint  
CH7 6NF**

## GORCHYMYN CYNGOR SIR Y FFLINT

### CADOLE ROAD, CADOLE

#### (FFYRDD AMRYWIOL) (20MYA, 30MYA, 40MYA, 50MYA A'R TERFYNAU CYFLYMDER CENEDLAETHOL. FFYRDD CYFYNGEDIG A FFYRDD HEB GYFYNGIAD) (GWELLIANT 4) CYNGOR SIR Y FFLINT 2024

Mae Cyngor Sir y Fflint (y cyfeirir ato o hyn ymlaen fel "y Cyngor") wrth ddefnyddio'i rymoedd dan Adran 84 a Rhan IV Atodlen 9 Deddf Rheoleiddio Traffig Ffyrdd 1984 (y cyfeirir ati o hyn ymlaen fel "Deddf 1984") a phob grym arall sy'n galluogi ac ar ôl ymgynghori â Phrif Swyddog yr Heddlu yn unol â Rhan III Atodlen 9 Deddf 1984, yn gwneud y Gorchymyn canlynol:

### ADRAN 1 – RHAGARWEINIOL

#### Enwi a chychwyn

1. Daw'r Gorchymyn hwn i rym ar 10 Ionawr 2025 a gellir cyfeirio ato fel (GORCHYMYN CYNGOR SIR Y FFLINT CADOLE ROAD, CADOLE. (FFYRDD AMRYWIOL) (20MYA, 30MYA, 40MYA, 50MYA A'R TERFYNAU CYFLYMDER CENEDLAETHOL. FFYRDD CYFYNGEDIG A HEB GYFYNGIAD) (DIWYGIAD RHIF 4) 2024.

#### Darpariaethau Cyffredinol

2. Bydd Deddf Dehongli 1978 yn berthnasol ar gyfer dehongli'r Gorchymyn hwn gan ei fod yn berthnasol ar gyfer dehongli Deddf Seneddol.
3. Ac eithrio lle nodir yn wahanol, mae unrhyw gyfeiriad yn y Gorchymyn hwn at Erthygl neu Atodlen â rhif yn gyfeiriad at yr Erthygl neu'r Atodlen sy'n dwyn y rhif hwnnw yn y Gorchymyn hwn.
4. Ni chaiff unrhyw un yrru unrhyw gerbyd modur ar gyflymder uwch na 40 milltir yr awr ar y darnau o ffyrdd a nodir yn yr Atodlen i'r Gorchymyn hwn.
5. Mewn grym o'r dyddiad a nodir yn Erthygl 1 uchod, bydd Atodlen Map H10 a H11 Rhif Taflen Ddiwygiedig: 3 sydd wedi ei chynnwys yn y Gorchymyn hwn, yn disodli Atodlen Map H10 a



H11, Rhif Taflen Ddiwygiedig 2, yng Ngorchymyn (Ffyrdd Amrywiol) (20mya, 30mya, 40mya, 50mya a'r terfynau cyflymder cenedlaethol. Ffyrdd Cyfyngedig a Ffyrdd Heb Gyfyngiad) Cyngor Sir y Fflint 2023, mewn perthynas â'r ffyrdd a nodir yn yr Atodlenni i'r Gorchymyn hwn.

**ATODLEN**  
**40 MYA**  
**CADOLE**

Enw'r Ffordd	Atodlen Map	Taflen i'w diwygio
Cadole Road	H10	3 (sy'n dirymu Taflen Ddiwygiedig 2 o Orchymyn 2023)
Cadole Road	H11	3 (sy'n dirymu Taflen Ddiwygiedig 2 o Orchymyn 2023)

Gosodwyd SÊL GYFFREDIN )  
CYNGOR SIR Y FFLINT )  
yn y fan hon )  
y 11 diwrnod o Rhagfyr 2024 )  
ym mhresenoldeb:- )



Y CADEIRYDD

RHEOLWR Y GWASANAETHAU CYFREITHIOL

PRIF SWYDDOG LLYWODRAETHU

UWCH GYFREITHIWR



**CYNGOR SIR Y FFLINT  
GORCHYMYN CYNGOR SIR Y FFLINT (FFYRDD AMRYWIOL) (TERFYN CYFLYMDER  
20MYA, 30MYA, 40MYA, 50MYA A THERFYNAU CYFLYMDER CENEDLAETHOL.  
FFYRDD CYFYNGEDIG A HEB GYFYNGIAD)  
(CADOLE ROAD, CADOLE)  
(TERFYN CYFLYMDER 40MYA) (DIWYGIAD RHIF 04) 202-**

**DATGANIAD O RESYMAU DROS ARGYMELL GWNEUD Y GORCHYMYN**

Cynigir cyflwyno terfyn cyflymder o 40mya ar Cadole Road, o'i chyffordd â'r A494 i bwynt 323 metr i'r gogledd.

Dylid ystyried terfyn cyflymder o 40mya pan fo nifer o gyffyrdd neu fynedfeydd, datblygiad mawr, amgylchedd gyda swyddogaeth leol, mynediad neu hamdden yn bennaf, neu pan fo nifer sylweddol o unigolion diamddiffyn yn defnyddio'r ffordd.

Wrth asesu hyn yn unol â'r meini prawf, oherwydd dwysedd yr eiddo teimlir fod 40mya yn derfyn cyflymder priodol yn y lleoliad hwn. Bydd hefyd yn estyn y terfyn cyflymder 40mya presennol ar yr A494 ac yn derfyn cyflymder sy'n pontio i gefnffordd yr A494.

Mae'r Awdurdod yn parhau â'i gyfrifoldeb i ystyried darparu symudiad cyfleus a diogel i gerbydau modur a thraffig arall, ac mae'r mesurau arfaethedig yn ceisio sicrhau bod y perygl yn cael ei leihau ar gyfer holl ddefnyddwyr ffordd ynghyd â gwella amwynder yr ardal.

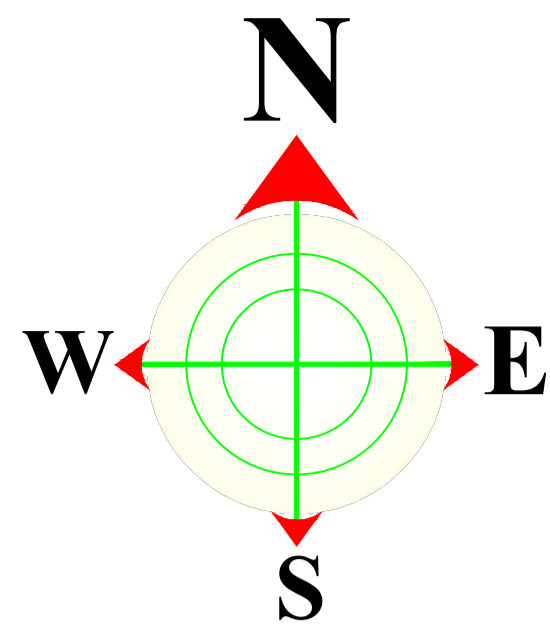
Manylir ar y cynigion yn yr Hysbysiad Cyhoeddus ac yn y Gorchymyn Drafft arfaethedig.

Dyddiedig dydd Gwener 18 Hydref 2024



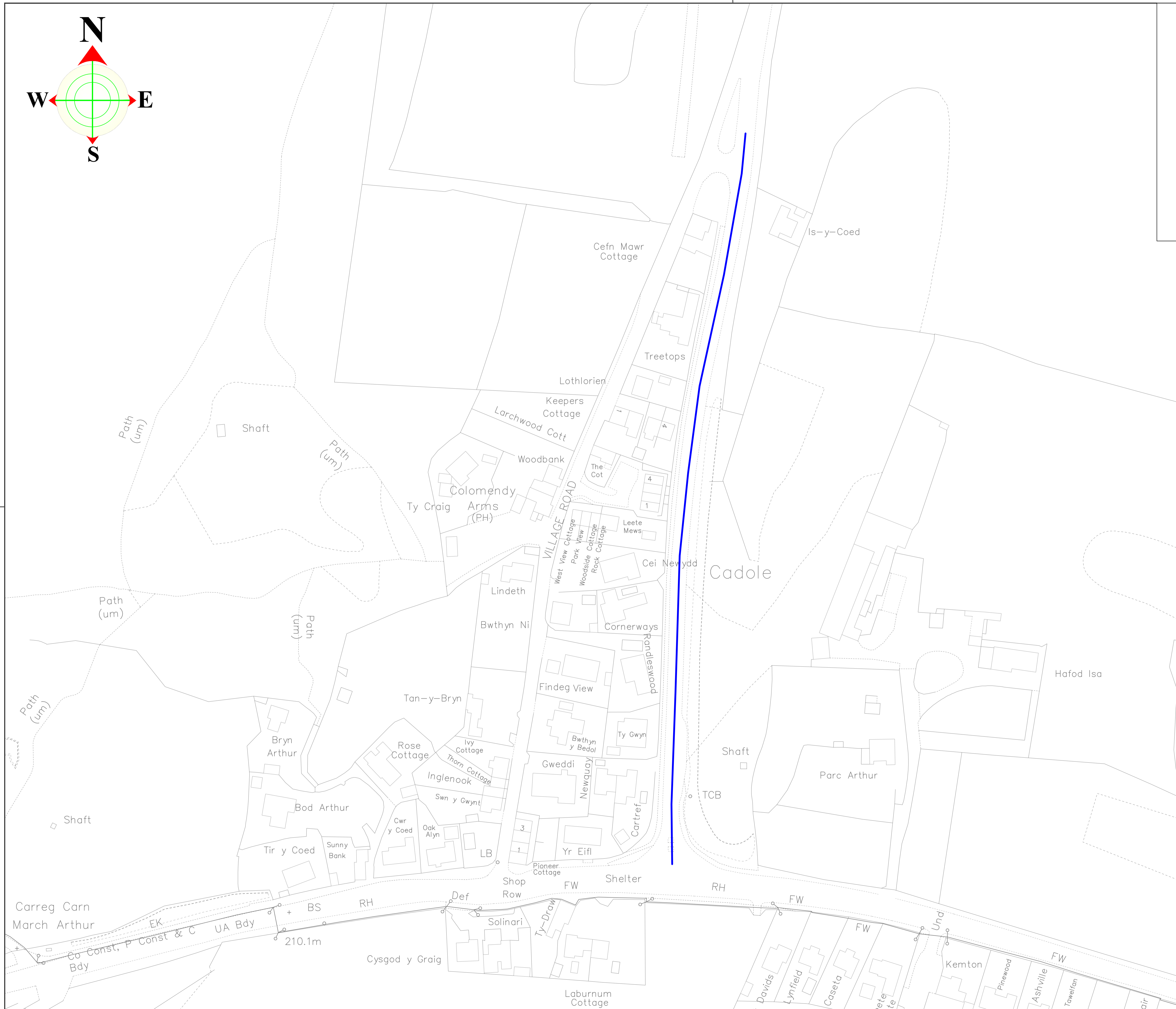
Katie Wilby  
Prif Swyddog (Gwasanaethau Stryd a Thrafnidiaeth)  
Neuadd y Sir,  
Yr Wyddgrug,  
Sir y Fflint.  
CH7 6NF





**KEY**

Terfyn Cyflymder  
40mya  
40mph Speed limit



This map is reproduced from Ordnance Survey material with the permission of Ordnance Survey on behalf of the Controller of Her Majesty's Stationery Office. © Crown Copyright. Unauthorised reproduction infringes Crown Copyright and may lead to prosecution or civil proceedings. Licence number 100023386. Flintshire County Council, 2018.

PRELIMINARY	APPROVAL	CONSTRUCTION
-------------	----------	--------------

PH/Rev.	Revision Details	Rev.by	Chk.by	Date



StreetScene County Hall, Mold, CH7 6NF

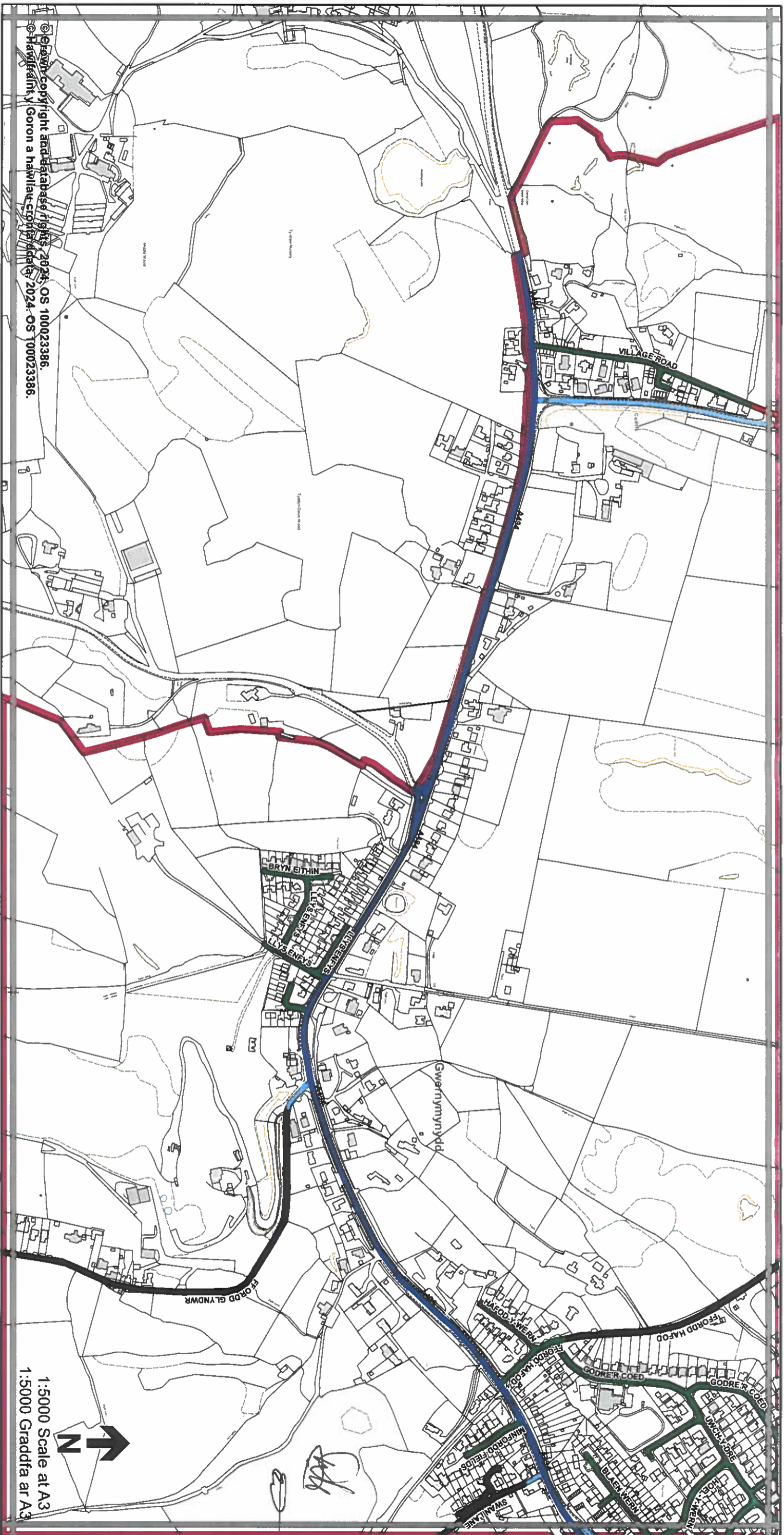
40 Speed Limit  
Terfyn Cyflymder 40mya

Cadole Road, CADOLE

Sheet 1 of 1

Flintshire County Council - Environment Directorate, County Hall 1, Mold CH7 6NF			
Contact Name:	Nick Williams	Telephone:	01352 704642
Drawn by:	Nick Williams	Fax No:	01352 70
Checked by:	Lee Shone	Date:	October 2024
Scales at A1:	1: NTS	Drawing No:	HT/24/CRCadole/201
Phase/Rev:	C1	Sheet	1 of 1





© Crown copyright and database rights 2024. OS 100023386.  
 Hawlfraint y Goron a hawl iau © Crown copyright 2024. OS 100023386.

**Legend / Eglurhad**

- 20 mph by Order
- - - 20 mya drwy Orchymyn
- Restricted Road (20 mph)
- - - Ffordd Gyfyngedig (20 mya)
- 30 mph / mya
- 40 mph / mya
- 50 mph / mya

- National Speed Limit applies
- - - Terfyn Cyflymder Cenedlaethol yn berthnasol
- - - Derestricted by Order (National Speed Limit applies)
- - - Heb Gyfyngiad drwy Orchymyn (Terfyn Cyflymder Cenedlaethol yn berthnasol)
- Roads subject to separate Orders
- - - Ffyrdd sy'n destun Gorchmynion ar wahân
- County Boundary / Ffin y Sir



**THE FLINTSHIRE COUNTY COUNCIL (VARIOUS ROADS) (20MPH, 30MPH, 40MPH, 50MPH AND NATIONAL SPEED LIMITS, RESTRICTED AND DERESTRICTED ROADS) (AMENDMENT 4) ORDER 2024.**  
**GORCHYMYN (FFYRDD AMRWIOL) (20MYA, 30MYA, 40MYA, 50MYA A'R TERFYNAU CYFLYMDER CENEDLAETHOL, FFYRDD CYFYNGEDIG A FFYRDD HEB GYFYNGIAD) (GWELLIANT 4) CYNGOR SIR Y FFLINT 2024.**

1:5000 Scale at A3  
 1:5000 Graddfa ar A3



**Sheet H10**  
**Dalen**

Sheet Revision Number: **3**  
 Rhif Adolgiad y Ddalen:

Sheet Active from: **10/01/2025**  
 Dalen yn weithredol o:





© Crown copyright and database rights, 2024, OS 100023386.  
 © Hawfraint y Cbron a hawliau cronfa ddata, 2024, OS 100023386.

**Legend / Eglurhad**

- 20 mph by Order
- - - 20 mya drwy Orchymyn
- Restricted Road (20 mph)
- - - Ffordd Gyfyngedig (20 mya)
- 30 mph / mya
- 40 mph / mya
- 50 mph / mya
- National Speed Limit applies
- - - Terfyn Cyflymder Cenedlaethol yn berthnasol
- Derestricted by Order (National Speed Limit applies)
- - - Heb Gyfyngiad drwy Orchymyn (Terfyn Cyflymder Cenedlaethol yn berthnasol)
- Roads subject to separate Orders
- - - Ffyrdd sy'n destun Gorchmynion ar wahân
- County Boundary / Ffin y Sir



**THE FLINTSHIRE COUNTY COUNCIL (VARIOUS ROADS) (20MPH, 30MPH, 40MPH, 50MPH AND NATIONAL SPEED LIMITS, RESTRICTED AND DERESTRICTED ROADS) (AMENDMENT 4) ORDER 2024.**  
**GORCHYMYN (FFYRDD AMRYWIOL) (20MYA, 30MYA, 40MYA, 50MYA A'R TERFYNAU CYFLYMDER CENEDLAETHOL, FFYRDD CYFYNGEDIG A FFYRDD HEB GYFYNGIAD) (GWELLIANT 4) CYNGOR SIR Y FFLINT 2024.**

**Sheet H11 Dalen**

Sheet Revision Number: **3**  
 Rhif Adolgiad Y Ddalen: **3**

Sheet Active from: **10/01/2025**  
 Dalen yn weithredol o: **10/01/2025**