

Hysbysiad o Gynnig

GORCHYMYN

**GOLFTYN LANE, KELSTERTON COURT, VERMEER CLOSE, GOLFTYN DRIVE,
HAFOD CLOSE, HOLLY CLOSE, HALS CLOSE A COLLEGE VIEW, CEI
CONNAH**

GWAHARDDIAD ARFAETHEDIG AR AROS AR UNRHYW ADEG

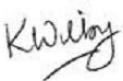
Mae Cyngor Sir y Fflint yn cynnig gwneud Gorchymyn drwy arfer ei bwerau dan Ddeddf Rheoleiddio Traffig Ffyrdd 1984, Deddf Rheoli Traffig 2004, Rhan IV o Atodlen 9, a'r holl bwerau galluogi eraill, gyda'r effaith o ddiwygio Gorchymyn Cyngor Sir y Fflint (Gwaharddiad a Chyfyngiad ar Aros a Llwytho a Mannau Parcio) (Gorfodaeth Sifil ac Atgyfnerthu) 2013, i gyflwyno:

1. Cyfyngiadau 'Dim Aros ar Unrhyw Adeg':
 - a. Mewn lleoliadau amrywiol bob ochr i Golftyn Lane, Cei Connah
 - b. Mewn lleoliadau amrywiol bob ochr i Golftyn Drive, Cei Connah
 - c. Mewn lleoliadau amrywiol bob ochr i Kelsterton Court, Cei Connah
 - d. Ar gyffordd Golftyn Drive a Hafod Close, Cei Connah
 - e. Ar gyffordd Golftyn Drive a Holly Close, Cei Connah
 - f. Ar gyffordd Golftyn Drive a College View, Cei Connah
 - g. Ar gyffordd Golftyn Drive a Golftyn Lane, Cei Connah
 - h. Ar gyffordd Vermeer Close a Hals Close, Cei Connah
 - i. Ar gyffordd Golftyn Lane a Golftyn Lane, Cei Connah

Ym mhob ystyr arall, bydd darpariaethau presennol 'Gorchymyn (Gwahardd a Chyfyngu ar Aros a Llwytho a Lleuedd Parcio) (Gorfodi Sifil a Chydgrynhoi) Cyngor Sir y Fflint 2013' yn parhau mewn grym.

Gellir gweld copi o'r Hysbysiad, y Gorchymyn arfaethedig, y cynlluniau sy'n dangos y ffyrdd yr effeithir arnynt gan y cynnig, a datganiad o resymau'r Cyngor dros gynnig y Gorchymyn, yn ystod oriau agor arferol swyddfa Sir y Fflint yn Cysylltu, Wepre Drive, Cei Connah CH5 4HA. Bydd y dogfennau hefyd ar gael ar-lein ar ein gwefan www.sirfflint.gov.uk > Preswylwyr > Ffyrdd, Strydoedd a Theithio > Gorchymyn Rheoleiddio Traffig neu fe allwch wneud cais am gopi o'r dogfennau drwy anfon e-bost i Streetscene@flintshire.gov.uk neu drwy ffonio 01352 701234.

Dylid anfon gwrthwynebiadau i'r Gorchymyn arfaethedig, yn ogystal â'r sail dros wrthwynebu, yn ysgrifenedig at yr unigolyn isod erbyn dydd Gwener, 12 Gorffennaf 2024 neu drwy anfon e-bost i Transportstrategyconsultation@flintshire.gov.uk gan ddyfynnu cyfeirnod SS/TRO/JB/66.



Katie Wilby,
Prif Swyddog (Gwasanaethau Stryd a Thrafnidiaeth),
Neuadd y Sir, Yr Wyddgrug, Sir y Fflint CH7 6NR.
Dydd Gwener, 21 Mehefin 2024

GORCHYMYN

**GOLFTYN LANE, KELSTERTON COURT, VERMEER CLOSE,
GOLFTYN DRIVE, HAFOD CLOSE, HOLLY CLOSE, HALS CLOSE
A COLLEGE VIEW, CEI CONNAH**

(GWAHARDDIAD A CHYFYNGIAD AR

AROS A LLWYTHO A MANNAU PARCIO)

(GORFODAETH SIFIL AC ATGYFNERTHU) (DIWYGIAD RHIF 66)

202- CYNGOR SIR Y FFLINT

Katie Wilby,

**Prif Swyddog (Gwasanaethau Stryd a
Thrafnidiaeth),**

Neuadd y Sir,

Yr Wyddgrug,

Sir y Fflint,

CH7 6NF

GORCHYMYN

GOLFTYN LANE, KELSTERTON COURT, VERMEER CLOSE, GOLFTYN DRIVE, HAFOD CLOSE, HOLLY CLOSE, HALS CLOSE A COLLEGE VIEW, CEI CONNAH

(GWAHARDDIAD A CHYFYNGIAD AR

AROS A LLWYTHO A MANNAU PARCIO)

(GORFODAETH SIFIL AC ATGYFNERTHU) (DIWYGIAD RHIF 66) 202- CYNGOR SIR Y FFLINT

Mae Cyngor Sir y Fflint wrth ddefnyddio'i bwerau dan Adrannau 1 (1), 2 (1)(2), 4 (2)(3) a Rhan IV o Atodlen 9 Deddf Rheoleiddio Traffig Ffyrdd 1984 fel y'i diwygiwyd ("Deddf 1984"), Deddf Rheoli Traffig 2004 ("Deddf 2004") a phob pŵer galluogi arall ac ar ôl ymgynghori â Phrif Swyddog yr Heddlu yn unol â Rhan III Atodlen 9 Deddf 1984, yn gwneud y Gorchymyn canlynol:

ADRAN 1 – RHAGARWEINIOL

Enwi a chychwyn

1. Daw'r Gorchymyn hwn i rym ar XX XXX 202- ac fe'i adnabyddir fel Gorchymyn Cyngor Sir y Fflint, GOLFTYN LANE, KELSTERTON COURT, VERMEER CLOSE, GOLFTYN DRIVE, HAFOD CLOSE, HOLLY CLOSE, HALS CLOSE A COLLEGE VIEW, CEI CONNAH (Gwaharddiad a Chyfyngiad ar Aros a Llwytho a Mannau Parcio) (Gorfodaeth Sifil ac Atgyfnerthu) (Diwygiad Rhif 66) 202-
2. Yn dod i rym o'r dyddiad a nodir yn Erthygl 1 uchod, mae atodlen map AT69, Taflen Adolygu Rhif 2 yn disodli atodlen map AT69 Taflen Adolygu Rhif 1 ac atodlen map AT70, Taflen Adolygu Rhif 3, yn disodli atodlenni map AT70, Taflen Adolygu Rhif 2 ac mae'r holl atodlenni map eraill ynghyd â'r atodlenni map a grybwyllwyd eisoes a chynlluniau y cyfeirir atynt yn yr Atodlenni i'r Gorchymyn hwn yn cael eu hymgorffori yng Ngorchymyn (Gwahardd a Chyfyngu ar Aros a Llwytho a Lleoedd Parcio) (Gorfodi Sifil a Chydgrynhoi) Cyngor Sir y Fflint 2013.
3. Bydd Deddf Dehongli 1978 yn berthnasol ar gyfer dehongliad y Gorchymyn hwn gan ei fod yn berthnasol ar gyfer dehongli Deddf Seneddol.
4. Yn y Gorchymyn hwn, ac eithrio lle nodir yn wahanol, mae unrhyw gyfeiriad at Erthygl neu Atodlen â rhif, yn gyfeiriad at yr Erthygl neu'r Atodlen sy'n dwyn y rhif hwnnw ac

mae unrhyw gyfeiriad at gynllun yn gyfeiriad at gynllun sydd wedi'i gynnwys yn y Gorchymyn hwn.

ATODLEN 1
Dim Aros ar Unrhyw Adeg
Cei Connah

| Enw'r Ffordd | Atodlen Map | Taflen Adolygu |
|---------------------|------------------------|--------------------------------------------------------------------------------------------------------|
| Golftyn Lane | AT69 AT70 | 2 (sy'n disodli Taflen Adolygu 1 o Orchymyn 2013) 3 (sy'n disodli Taflen Adolygu 2 o Orchymyn 2013) |
| Golftyn Drive | AT70 | 3 (sy'n disodli Taflen Adolygu 2 o Orchymyn 2013) |
| Kelsterton Court | AT70 | 3 (sy'n disodli Taflen Adolygu 2 o Orchymyn 2013) |
| Hals Close | AT70 | 3 (sy'n disodli Taflen Adolygu 2 o Orchymyn 2013) |
| Vermeer Close | AT70 | 3 (sy'n disodli Taflen Adolygu 2 o Orchymyn 2013) |
| Hafod Close | AT70 | 3 (sy'n disodli Taflen Adolygu 2 o Orchymyn 2013) |
| College View | AT69 AT70 | 2 (sy'n disodli Taflen Adolygu 1 o Orchymyn 2013) 3 (sy'n disodli Taflen Adolygu 2 o Orchymyn 2013) |
| Holly Close | AT70 | 3 (sy'n disodli Taflen Adolygu 2 o Orchymyn 2013) |

Rhodddwyd **SÊL GYFFREDIN**)

CYNGOR SIR Y FFLINT)

yn y fan hon)

ar y xx diwrnod hwn o xxxx 202-)

yng ngŵydd:-)

Y CADEIRYDD

PRIF SWYDDOG (LLYWODRAETHU)

RHEOLWR Y GWASANAETHAU CYFREITHIOL

UWCH GYFREITHIWR

CYNGOR SIR Y FFLINT

GOLFTYN LANE, KELSTERTON COURT, VERMEER CLOSE, GOLFTYN DRIVE, HAFOD CLOSE, HOLLY CLOSE, HALS CLOSE A COLLEGE VIEW, CEI CONNAH GWAHARDDIAD ARFAETHEDIG AR AROS AR UNRHYW ADEG

Datganiad o'r Rhesymau dros Gynnig Gwneud y Gorchymyn

Mae Cyngor Sir y Fflint yn cynnig cyflwyno gwaharddiadau Dim Aros ar Unrhyw Adeg (llinellau melyn dwbl) ar y ffordd yn y rhestr uchod.

Bwriad y cyfyngiadau Dim Aros ar Unrhyw Adeg yw mynd i'r afael â pharcio annetholus, cynnal gwelededd a sicrhau nad yw'r cyffyrdd yn cael eu rhwystro gan gerbydau sydd wedi parcio.

Mae parcio ar gyffyrdd, boed llinellau melyn ar y ffordd neu beidio, yn drosedd ac mae'r cyfyngiadau hyn yn rhwystr gweledol i atgyfnerthu'r neges hon. Ar hyn o bryd, pe bai cerbydau'n parcio o fewn 10 metr i gyffordd, gellir ystyried hynny'n drosedd a gall Heddlu Gogledd Cymru gymryd camau gorfodi. At hynny, mae Rheolau'r Ffordd Fawr yn nodi na ddylai cerbydau barcio ger neu ar gyffordd oherwydd gallen nhw achosi rhwystr a pheryglu diogelwch defnyddwyr y ffordd.

Mae'r Cyngor Sir yn parhau â'i gyfrifoldeb i ystyried darpariaeth symudiad cyfleus a diogel cerbydau modur a thraffig arall, ac mae'r mesurau a gynigir yn ceisio sicrhau bod y perygl yn cael ei leihau i bobl ddiamddiffyn sy'n defnyddio'r ffordd yn ogystal â gwella amwynderau yn yr ardal.

Ceir manylion am y cynigion yn yr Hysbysiad Cyhoeddus ac yn y Gorchymyn arfaethedig.



Katie Wilby,
Prif Swyddog (Gwasanaethau Stryd a Thrafnidiaeth),
Neuadd y Sir,
Yr Wyddgrug CH7 6NF
Sir y Fflint.
Dydd Gwener, 21 Mehefin 2024

AREA CODE: AT69
COD ARDAL: AT69



Sheet Revision No: 1
Rhif Adolgiad Y Ddalen: 1
Sheet active from: 1 October 2013
Dalen yn weithredol o: 1 Hydref 2013



No Stopping Mon - Fri 8am - 5pm
on Entrance Markings
Dim Stopio Llun - Gwe 8am - 5pm
Ar Farciau Fynedfa

Scale: 1:1250
Graddfa: 1:1250

This map is reproduced from Ordnance Survey material with the permission of Ordnance Survey on behalf of the Controller of Her Majesty's Stationary Office ?Crown Copyright. Unauthorised reproduction infringes Crown Copyright and may lead to prosecution or civil proceedings. Licence No. 100023386

Atgynhychir y map hwn o ddeunydd yr Ordnance Survey gyda chaniatad yr Ordnance Survey ar ran Rheolwr Llyfrfa Ei Mawrhydi ?Hawlfraint y Goron. Mae atgynhychu heb ganiatad yn torri hawlfraint y Goron a gall hyn arwain at erlyniad neu achos sifil. Rhif trwydded 100023386

The Flintshire County Council
(Prohibition and Restriction of Waiting and Loading and Parking Places)
(Civil Enforcement and Consolidation) Order 2013

Gorchymyn Cyngor Sir Y Fflint
(Gwahardd a Chyfyngu Aros a Llwytho a Mannau Parcio)
(Gorfodi Sifil a Chydygyfnerthu) 2013

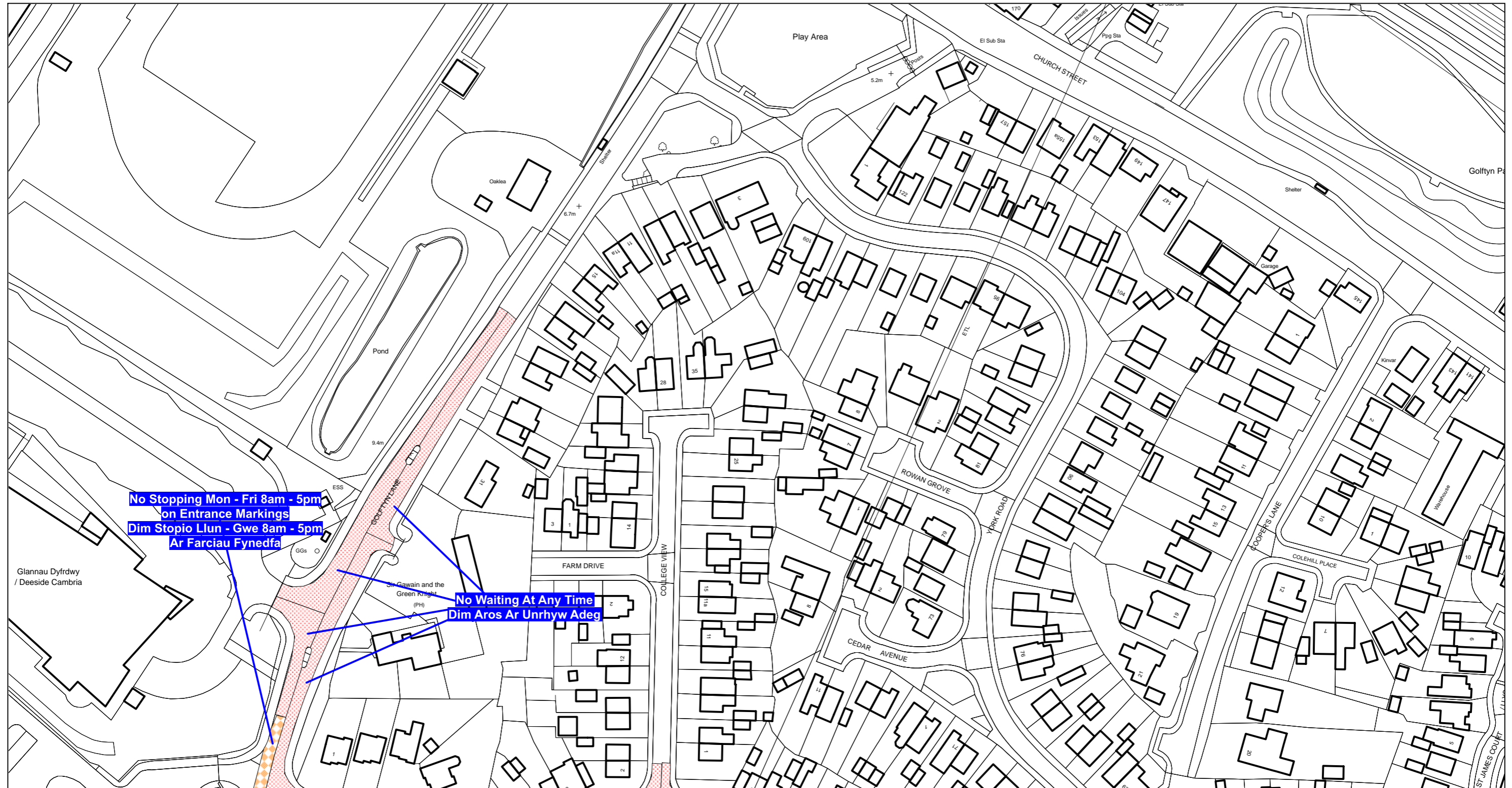
Flintshire County Council
Environment Directorate
County Hall
Mold
CH7 6NF

Cyngor Sir Y Fflint
Cyfarwyddiaeth yr Amgylchedd
Neuadd Y Sir
Yr Wyddgrug
CH7 6NF

AREA CODE:AT69
COD ARDAL:AT69



Sheet Revision No: 2
Rhif Adolgiad Y Ddalen: 2
Sheet active from: XXXXX 202X
Dalen yn weithredol o: XXXXX 202X



Scale: 1:1250
Graddfa: 1:1250

This map is reproduced from Ordnance Survey material with the permission of Ordnance Survey on behalf of the Controller of Her Majesty's Stationary Office ©Crown Copyright. Unauthorised reproduction infringes Crown Copyright and may lead to prosecution or civil proceedings. Licence No. 100023386

Atgynhychir y map hwn o ddeunydd yr Ordnance Survey gyda chaniatad yr Ordnance Survey ar ran Rheolwr Llyfrfa Ei Mawrhydi ©Hawlfraint y Goron. Mae atgynhychu heb ganiatad yn torri hawlfraint y Goron a gall hyn arwain at erlyniad neu achos sifil. Rhif trwydded 100023386

The Flintshire County Council
(Prohibition and Restriction of Waiting and Loading and Parking Places)
(Civil Enforcement and Consolidation) (Amendment No 66) Order 202X

Gorchymyn Cyngor Sir Y Fflint
(Gwahardd a Chyfyngu Aros a Llwytho a Mannau Parcio)
(Gorfodi Sifil a Chydygyfnerthu) (Gwelliant 66) 202X

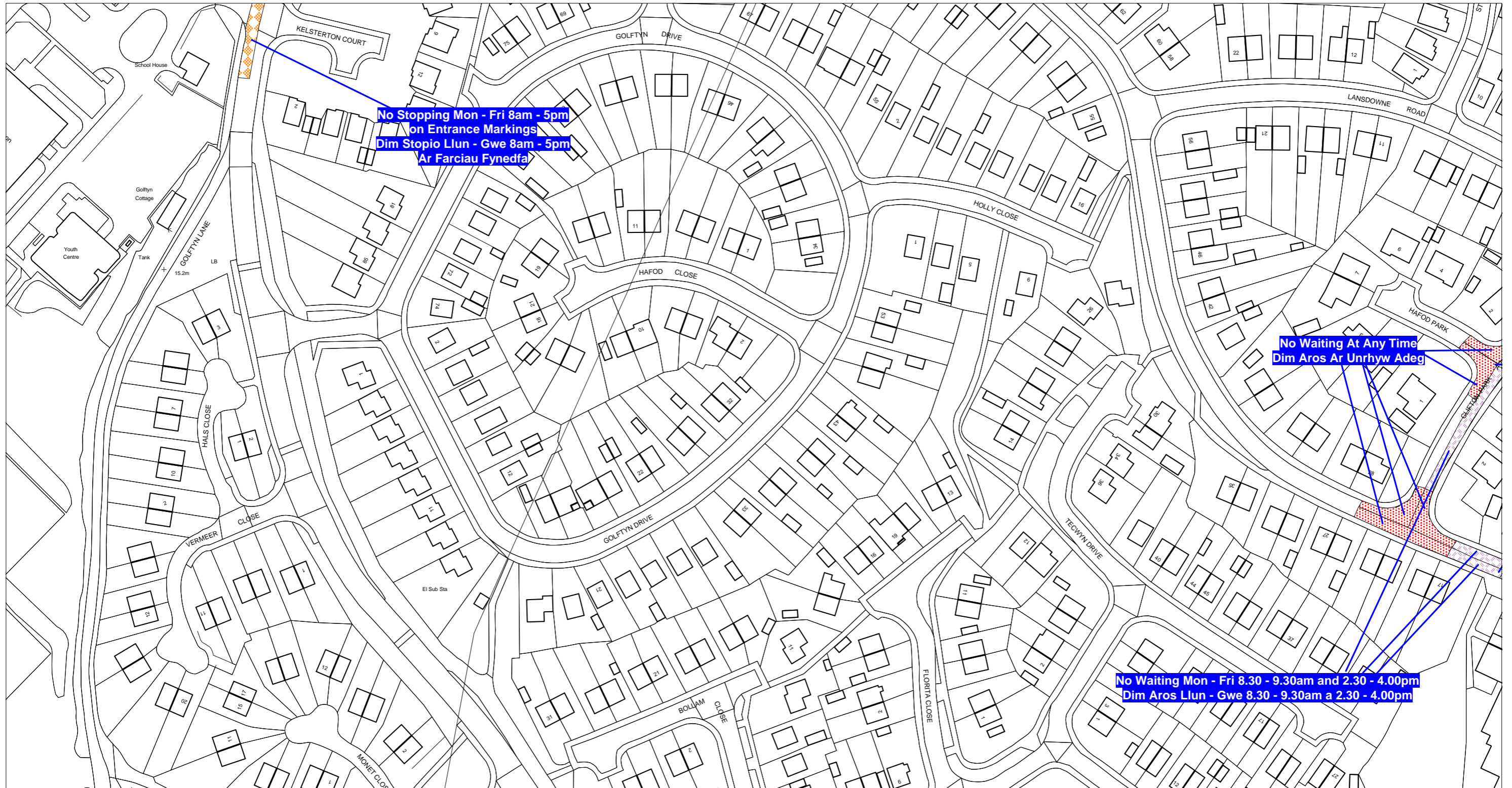
Flintshire County Council
Environment Directorate
County Hall
Mold
CH7 6NF

Cyngor Sir Y Fflint
Cyfarwyddiaeth yr Amgylchedd
Neuadd Y Sir
Yr Wyddgrug
CH7 6NF

AREA CODE: AT70
COD ARDAL: AT70



Sheet Revision No: 2
Rhif Adolgiad Y Ddalen: 2
Sheet active from: 9 March 2018
Dalen yn weithredol o: 9 Mawrth 2018



Scale: 1:1250

Graddfa: 1:1250

This map is reproduced from Ordnance Survey material with the permission of Ordnance Survey on behalf of the Controller of Her Majesty's Stationary Office. Crown Copyright. Unauthorised reproduction infringes Crown Copyright and may lead to prosecution or civil proceedings. Licence No. 100023386

The Flintshire County Council
(Prohibition and Restriction of Waiting and Loading and Parking Places)
(Civil Enforcement and Consolidation) (Amendment No 14) Order 2018

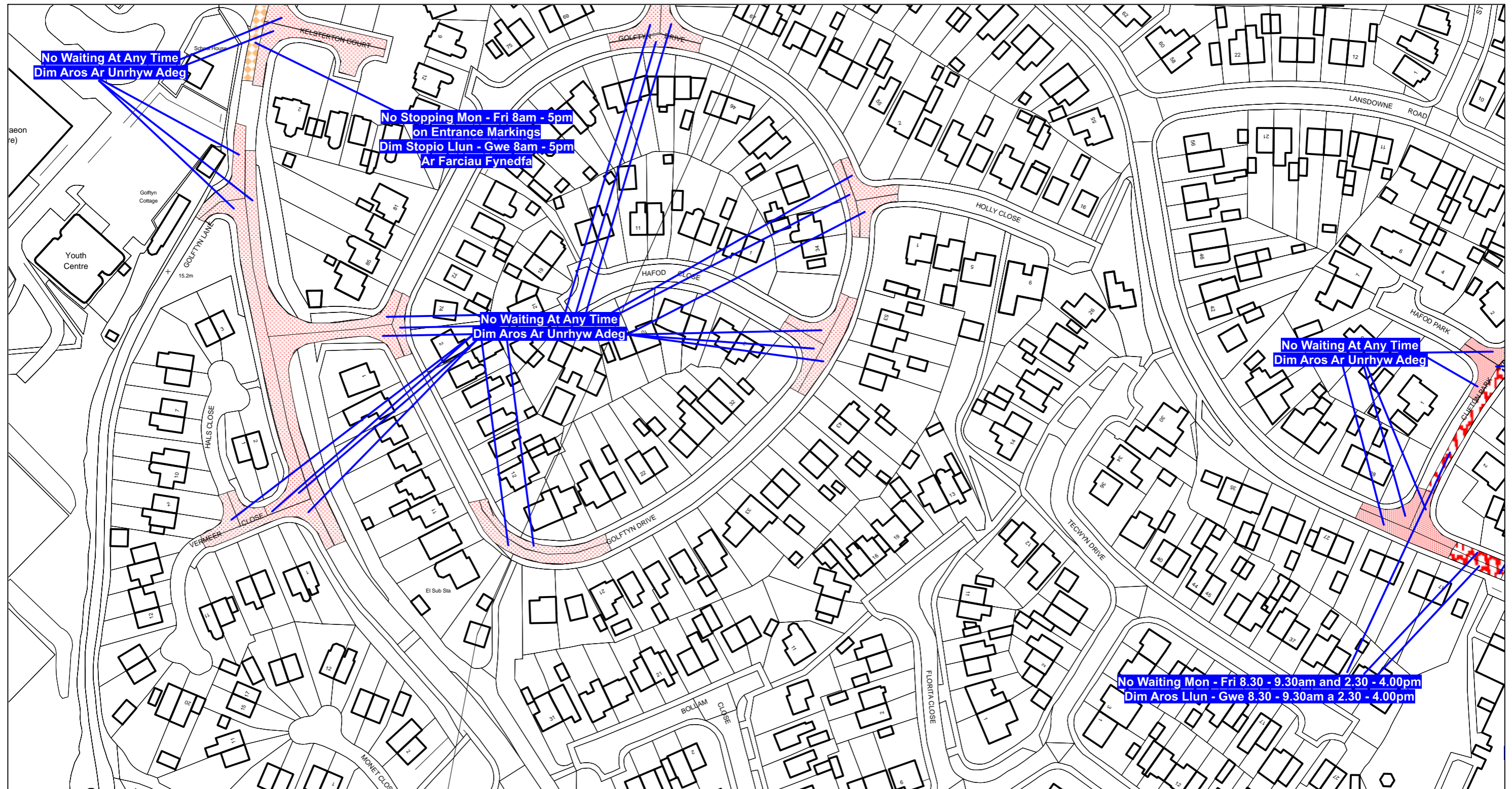
Flintshire County Council
Environment Directorate
County Hall
Mold
CH7 6NF

Atgynhychir y map hwn o ddeunydd yr Ordnance Survey gyda chaniatod yr Ordnance Survey ar ran Rheolwr Llyfrfa Ei Mawrhydi. Hawlfraint y Goron. Mae atgynhychu heb ganiatod yn torri hawlfraint y Goron a gall hyn arwain at erlyniad neu achos sifil. Rhif trwydded 100023386

Gorchymyn Cyngor Sir Y Fflint
(Gwahardd a Chyfyngu Aros a Llwytho a Mannau Parcio)
(Gorfodi Sifil a Chydygyfnerthu) (Gwelliant 14) 2018

Cyngor Sir Y Fflint
Cyfarwyddiaeth yr Amgylchedd
Neuadd Y Sir
Yr Wyddgrug
CH7 6NF

AREA CODE:AT70
COD ARDAL:AT70



Scale: 1:1250

Graddfa: 1:1250

This map is reproduced from Ordnance Survey material with the permission of Ordnance Survey on behalf of the Controller of Her Majesty's Stationary Office ©Crown Copyright. Unauthorised reproduction infringes Crown Copyright and may lead to prosecution or civil proceedings. Licence No. 100023386

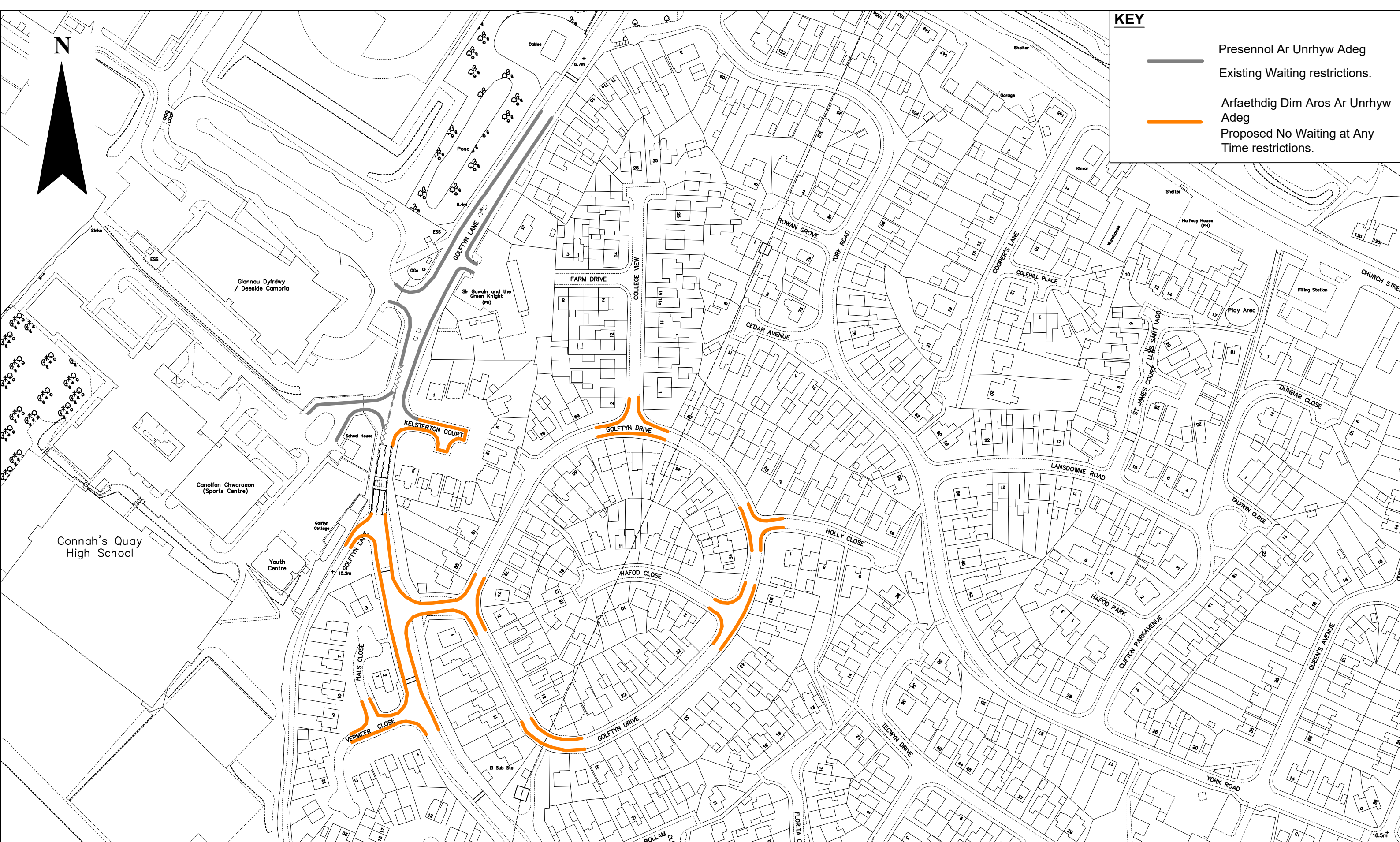
The Flintshire County Council
(Prohibition and Restriction of Waiting and Loading and Parking Places)
(Civil Enforcement and Consolidation) (Amendment No 66) Order 202X

Flintshire County Council
Environment Directorate
County Hall
Mold
CH7 6NF

Atgynhychir y map hwn o ddeunydd yr Ordnance Survey gyda chaniatad yr Ordnance Survey ar ran Rheolwr Llyfrfa Ei Mawrhydi ©Hawlfraint y Goron. Mae atgynhychu heb ganiatad yn torri hawlfraint y Goron a gall hyn arwain at erlyniad neu achos sifil. Rhif trwydded 100023386

Gorchymyn Cyngor Sir Y Fflint
(Gwahardd a Chyfyngu Aros a Llwytho a Mannau Parcio)
(Gorfodi Sifil a Chydygyfnerthu) (Gwelliant 66) 202X

Cyngor Sir Y Fflint
Cyfarwyddiaeth yr Amgylchedd
Neuadd Y Sir
Yr Wyddgrug
CH7 6NF



KEY

| | |
|--|-------------------------------------------------------------------------------------|
| | Presennol Ar Unrhyw Adeg Existing Waiting restrictions. |
| | Arfaethdig Dim Aros Ar Unrhyw Adeg Proposed No Waiting at Any Time restrictions. |



Steve Jones
 Chief Officer (Streetscene and Transportation).
 Prif Swyddog (Gwasanaethau Stryda Thafnidiaeth).
 County Hall, Mold, CH7 6NF
 Neuadd y Sir, Yr Wyddgrug, CH7 6NF

Streetscene

This map is reproduced from Ordnance Survey material with the permission of Ordnance Survey on behalf of the Controller of Her Majesty's Stationery Office. © Crown Copyright. Unauthorised reproduction infringes Crown Copyright and may lead to prosecution or civil proceedings. Licence number 100023386. Flintshire County Council, 2018.

DRAWN BY:
NGW
 CHECKED BY:
AS
 SCALE:
1: NTS @ A3
 NAT. GRID REF:
328427
369869

| PRELIMINARY | APPROVAL | CONSTRUCTION |
|-------------|----------|--------------|
| | | |
| AMENDMENTS: | | DATE |
| | | |
| | | |
| | | |

Golftyn Lane, Golftyn Drive, Hafs Close, Holly Close, College View, Vermeer Close, Hafod Close and Kelsterton Court, Connah's Quay/Cei Connah

Proposed Waiting Restrictions
GWAHARDDIAD ARFAETHDIG AR AROS AR UNRHYW ADEG

DRAWING NUMBER **HT/24/GLCQ 201 P1**