

## Hysbysiad o Gwneud

### **A5026 FFORDD HOLWAY A A5026 STRYD CHITFFORDD, TREFFYNNON GWAHARDDIAD I AROS AR UNRHYW ADEG A BWRIAD I DDYMODI AROS AR UNRHYW ADEG**

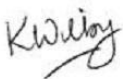
Rhoddir rhybudd drwy hyn bod Cyngor Sir y Fflint wedi gwneud Gorchymyn ar 19 Chwefror 2025 drwy arfer ei bwerau o dan Ddeddf Rheoleiddio Traffig Ffyrdd 1984,, Deddf Rheoli Traffig 2004, Rhan IV o Atodlen 9, a'r holl bwerau galluogi eraill, gyda'r effaith o ddiwygio Gorchymyn Cyngor Sir y Fflint (Gwaharddiad a Chyfyngiad Aros a Mannau Llwytho a Pharcio) (Gorfodi Sifil a Chyfuno) 2013, i gyflwyno:-

1. Cyflwyno cyfyngiadau 'Dim Aros ar Unrhyw Adeg': -
  - a. Ar ochr dde-orllewinol yr A5026 Heol Holway, Treffynnon, ger cyffordd yr A5026 Whitford Street.
2. Diddymu cyfyngiadau presennol 'Dim Aros ar Unrhyw Adeg': -
  - a. Mewn lleoliadau amrywiol ar ochr dde-orllewinol yr A5026 Whitford Street, Treffynnon.

Ym mhob ystyr arall, bydd darpariaethau presennol 'Gorchymyn Cyngor Sir y Fflint (Gwaharddiad a Chyfyngiad Aros a Mannau Llwytho a Pharcio) (Gorfodi Sifil a Chyfuno) 2013' yn parhau mewn grym.

Os ydych yn dymuno gweld copi o'r Hysbysiad hwn, y Gorchymyn a ddaw i rym ar 28 Chwefror 2025, cynlluniau'n dangos y ffyrdd a effeithir arnynt gan y Gorchymyn a datganiad o resymau'r cyngor dros wneud y Gorchymyn, gellir eu harchwilio yn ystod oriau agor arferol yng Nghyngor Sir y Fflint yn Cysylltu, Hen Neuadd y Dref, Stryd Fawr, Treffynnon, CH8 7TD. Bydd y dogfennau hefyd ar gael ar-lein ar ein gwefan [www.sirfflint.gov.uk](http://www.sirfflint.gov.uk) > Preswylwyr > Ffyrdd, Strydoedd a Theithio > Gorchymyn Rheoleiddio Traffig neu fe allwch wneud cais am gopi o'r dogfennau drwy anfon e-bost at [Streetscene@flintshire.gov.uk](mailto:Streetscene@flintshire.gov.uk) neu drwy ffonio 01352 701234.

Os ydych chi'n dymuno cwestiynu dilysrwydd y Gorchymyn hwn neu unrhyw ddarpariaeth sydd ynddo ar y sail na chydymffurfiwyd ag unrhyw ofyniad y Ddeddf neu unrhyw offeryn a wnaethpwyd dani o ran y Gorchymyn, fe allwch, o fewn chwe wythnos o ddyddiad y Gorchymyn, wneud cais i'r uchel Lys, i'r pwrpas hwn



Katie Wilby,  
Prif Swyddog (Gwasanaethau Stryd a Thrafnidiaeth),  
Neuadd y Sir,  
Yr Wyddgrug  
Sir y Fflint.  
CH7 6NR.  
Dyddiedig Chwefror 21 2025.

---

**GORCHYMYN**

**A5026 HOLWAY ROAD A'R A5026, WHITFORD STREET,  
TREFFYNNON**

**(GWAHARDDIAD A CHYFYNGIAD AR**

**AROS A LLWYTHO A MANNAU PARCIO)**

**(GORFODAETH SIFIL AC ATGYFNERTHU) (DIWYGIAD RHIF 67) 2025**

**CYNGOR SIR Y FFLINT**

---

**Katie Wilby,  
Prif Swyddog (Gwasanaethau Stryd a  
Thrafnidiaeth),  
Neuadd y Sir,  
Yr Wyddgrug,  
Sir y Fflint,  
CH7 6NF**

## **GORCHYMYN**

**A5026 HOLWAY ROAD A'R A5026, WHITFORD STREET, TREFFYNNON**

**(GWAHARDDIAD A CHYFYNGIAD AR**

**AROS A LLWYTHO A MANNAU PARCIO)**

**(GORFODAETH SIFIL AC ATGYFNERTHU) (DIWYGIAD RHIF 67) 2025 CYNGOR SIR Y FFLINT**

Mae Cyngor Sir y Fflint wrth ddefnyddio'i bwerau dan Adrannau 1 (1), 2 (1)(2), 4 (2)(3) a Rhan IV o Atodlen 9 Deddf Rheoleiddio Traffig Ffyrdd 1984 fel y'i diwygiwyd ("Deddf 1984"), Deddf Rheoli Traffig 2004 ("Deddf 2004") a phob pŵer galluogi arall ac ar ôl ymgynghori â Phrif Swyddog yr Heddlu yn unol â Rhan III Atodlen 9 Deddf 1984, yn gwneud y Gorchymyn canlynol:-

### **ADRAN 1 – RHAGARWEINIOL**

#### **Enwi a chychwyn**

1. Daw'r Gorchymyn hwn i rym ar 28 Chwefror 2025 a gellir cyfeirio ato fel Gorchymyn Cyngor Sir y Fflint A5026 Ffordd Holway a'r A5026 Whitford Street, Treffynnon (Gwaharddiad a Chyfyngiad ar Aros a Llwytho a Mannau Parcio) (Gorfodaeth Sifil ac Atgyfnerthu) (Diwygiad Rhif 67) 2025
2. Yn dod i rym o'r dyddiad a nodir yn Erthygl 1 uchod, mae Atodlen Map Y46 Taflen Adolygu Rhif 3 yn disodli Aodlen Map Y46 Taflen Adolygu Rhif 2: ac Atodlien Map Y45-Taflen Adolygu Rhif 2 yn disodli Atodlen Map Y46 Taflen Adolygu Rhif 1 ac mae'r holl atodlenni map eraill ynghyd â'r atodlenni map a grybwyllwyd eisoes a chynlluniau y cyfeirir atynt yn yr Atodlenni i'r Gorchymyn hwn yn cael eu hymgorffori yng Ngorchymyn (Gwahardd a Chyfyngu ar Aros a Llwytho a Lleoedd Parcio) (Gorfodi Sifil a Chydgrynhoi) Cyngor Sir y Fflint 2013.
3. Bydd Deddf Dehongli 1978 yn berthnasol ar gyfer dehongliad y Gorchymyn hwn gan ei fod yn berthnasol ar gyfer dehongli Deddf Seneddol.
4. Yn y Gorchymyn hwn, ac eithrio lle nodir yn wahanol, mae unrhyw gyfeiriad at Erthygl neu Atodlen â rhif, yn gyfeiriad at yr Erthygl neu'r Atodlen sy'n dwyn y rhif hwnnw ac mae unrhyw gyfeiriad at gynllun yn gyfeiriad at gynllun sydd wedi'i gynnwys yn y Gorchymyn hwn.

**ATODLEN 1**

**Dim Aros ar Unrhyw Adeg**

**Treffynnon**

<b>Enw'r Ffordd</b>	<b>Atodlen Map</b>	<b>Taflen Adolygu</b>
Ffordd Holway A5026	Y46	3 (sy'n dirymu Diwygiad Taflen 2 o Orchymyn 2013)
Ffordd Holway A5026	Y45	2 (sy'n dirymu Diwygiad Taflen 1 o Orchymyn 2013)

**ATODLEN 2**

**Diddymu 'Dim Aros ar Unrhyw Adeg'**

**Treffynnon**

<b>Enw'r Ffordd</b>	<b>Atodlen Map</b>	<b>Taflen Adolygu</b>
A5026 Whitford Street	Y46	3 (sy'n disodli Taflen Adolygu 2 o Orchymyn 2013)

Rhodddwyd **SÊL GYFFREDIN** )  
**CYNGOR SIR Y FFLINT** )  
yn y fan hon )  
ar y 19 diwrnod hwn o Chwefror 2025 )  
yng ngŵydd:- )

**Y CADEIRYDD**



**PRIF SWYDDOG (LLYWODRAETHU)**



~~**RHEOLWR Y GWASANAETHAU CYFREITHIOL**~~

~~**UWCH CYFREITHIWR**~~





## **A5026 Ffordd Holway a Whitford Street, Treffynnon**

### **GWAHARDDIAD ARFAETHEDIG I AROS AR UNRHYW ADEG A DIRYMU AROS AR UNRHYW ADEG**

#### **Datganiad o'r Rhesymau dros Gynnig Gwneud y Gorchymyn**

Cyflwynwyd cais llwyddiannus i Lywodraeth Cymru ac o'r herwydd mae Cyngor Sir y Fflint wedi cael cyllid i roi mesurau diogelwch sylweddol ar waith yn yr ardal o amgylch Ysgol Gwenffrwd ac Ysgol y Santes Gwenffrewi.

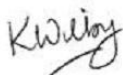
Fel rhan o hyn, mae Cyngor Sir y Fflint yn bwriadu cyflwyno cyfyngiadau Dim Aros ar Unrhyw Adeg (llinellau melyn dwbl) a chael gwared ar adrannau cyfyngiadau Dim Aros ar Unrhyw Adeg (llinellau melyn dwbl), ar y ffyrdd fel y rhestrir uchod.

Bydd Cyflwyno'r cyfyngiadau arfaethedig ar Dim Aros ar Unrhyw Adeg yn gwella diogelwch cerddwyr a holl ddefnyddwyr y ffordd drwy gael gwared ar gerbydau wedi'u parcio mewn lleoliadau allweddol. Bydd hefyd yn cynorthwyo gyda llif esmwyth traffig a chynnal gwelededd yng nghyffiniau'r A5026 Ffordd Holway gyda chyffordd yr A5026 Whitford Street.

Bydd dileu cyfyngiadau Dim Aros ar Unrhyw Adeg ar yr A5026 Whitford Street yn cyfreithloni'r trefniadau parcio anghyfreithlon presennol, ble mae cerbydau yn parcio y tu ôl i'r llinellau melyn dwbl presennol, sy'n drosedd.

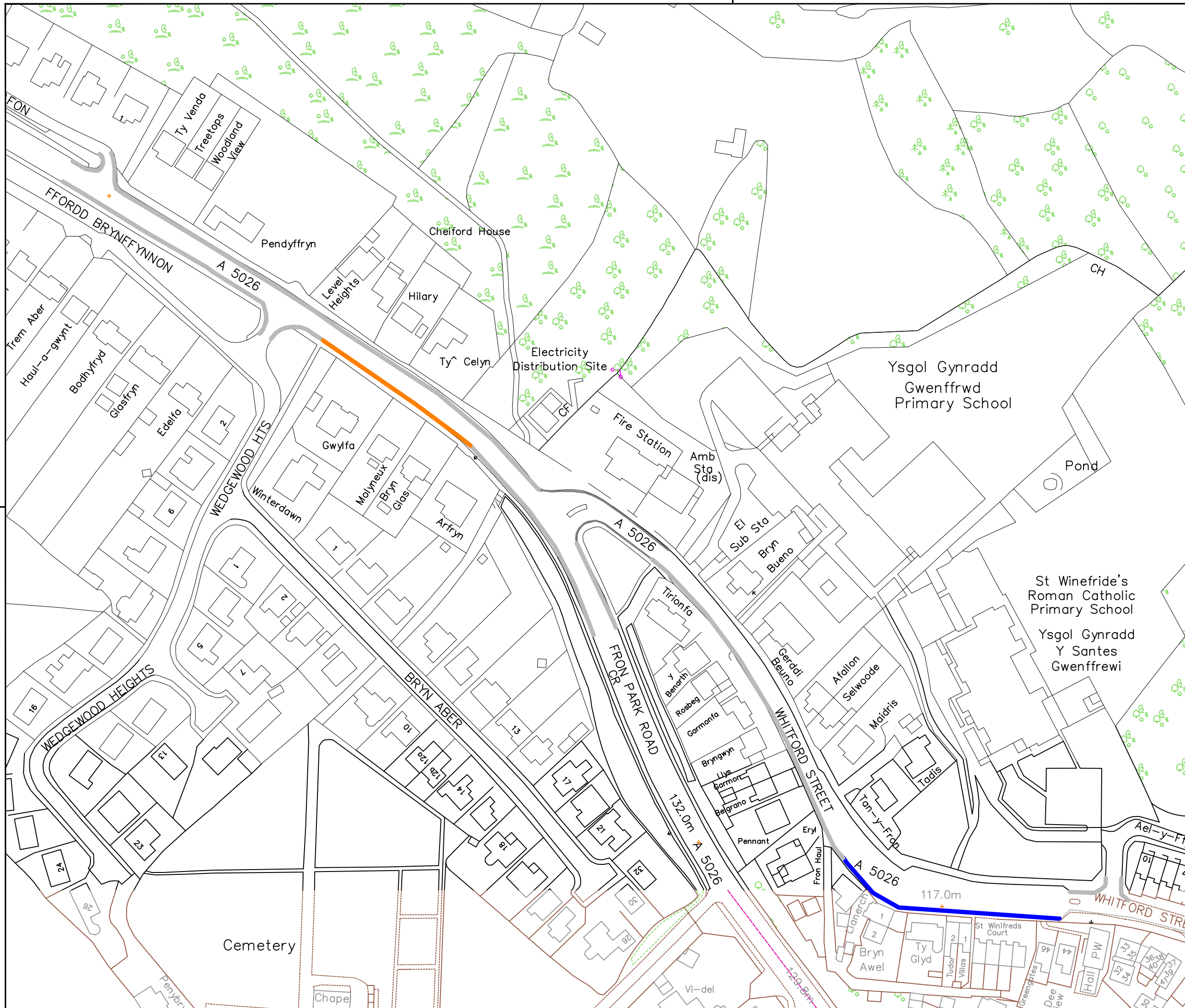
Er lles diogelwch ar y ffordd, mae'r cynigion yn angenrheidiol i osgoi perygl i bobl neu draffig arall sy'n defnyddio'r ffordd, neu i atal perygl rhag digwydd.

**Ceir manylion am y cynigion yn yr Hysbysiad Cyhoeddus ac yn y Gorchymyn arfaethedig.**



---

Katie Wilby,  
Prif Swyddog (Gwasanaethau Stryd a Thrafnidiaeth),  
Neuadd y Sir,  
Yr Wyddgrug,  
Sir y Fflint.  
CH7 6NR.  
Dydd Gwener, 21 Chwefror 2025



**Key**

- Dim Aros Ar Unrhyw Adeg Llinell felen ddwbl / Double Yellow Line No Waiting at Any Time
- Dim Aros Ar Unrhyw Adeg Llinell felen ddwbl / Double Yellow Line Existing No Waiting at Any Time to be removed

BASED UPON VARIOUS ORDNANCE SURVEY MAPS WITH THE PERMISSION OF THE CONTROLLER OF HM STATIONARY OFFICE. CROWN COPYRIGHT RESERVED LICENSE NUMBER LA 100023386L FLINTSHIRE COUNTY COUNCIL, COUNTY HALL, MOLD.

PRELIMINARY	APPROVAL	CONSTRUCTION
-------------	----------	--------------

Ph/Rev.	Revision Details	Rev.by	Chk.by	Date

**Sir y Fflint**  
Flintshire  
COUNTY COUNCIL

**Streetscene**

Katie Wilby  
Chief Officer (Streetscene and Transportation)  
Pŵl Stryddog (Gwasanaethau Stryd a Thraffiddeim)

County Hall, Mold, CH7 6NF  
Nuadd y Sir, Yr Wyddgrug, CH7 6NF

Project:  
**A5026 Fron Park Road, Holway Road & Whitford Street, Holywell**

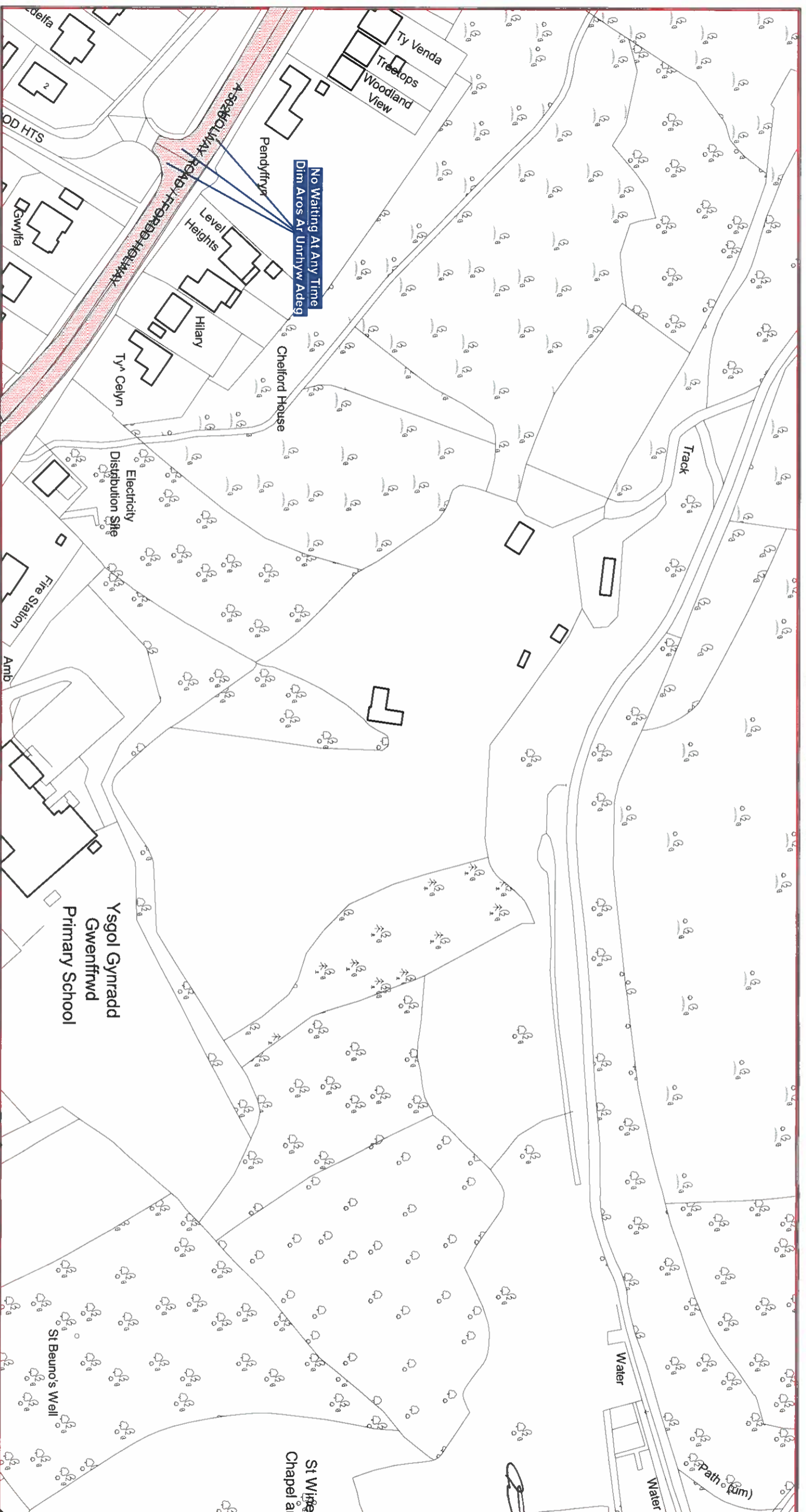
**Ar Unrhyw Adeg**  
**Waiting Restrictions**

Flintshire County Council - Environment Directorate, County Hall 1, Mold CH7 6NF				
Contact Name:	Telephone: 01352 703264			
Drawn by: CE	Fax No: 01352 70			
Checked by:	Date: 2024	Sheet 1 of 1		Phase/Rev:
Scales at A1: NTS	Drawing No:			

AREA CODE: Y45  
COD ARDAL: Y45



Sheet Revision No: 2  
Rhif Adolgiad Y Ddalen: 2  
Sheet active from: 28 February 2025  
Dalen yn weithredol o: 28 Chwefror 2025



Scale: 1:1250  
Graddfa: 1:1250

This map is reproduced from Ordnance Survey material with the permission of Ordnance Survey on behalf of the Controller of Her Majesty's Stationary Office © Crown Copyright. Unauthorised reproduction infringes Crown Copyright and may lead to prosecution or civil proceedings. Licence No. 100023386

Agyrnyrchir y map hwn o ddeunydd yr Ordnance Survey gyda chaniatâd yr Ordnance Survey ar ran Rheolwr Llyfrau Ei Mawrthyl  
©Hawffraint y Goron. Mae atgynhyrchu heb ganiatâd yn torri  
hawffraint y Goron a gall hyn arwain at erlyniad neu achos sifil.  
Rhif trwydded 100023386

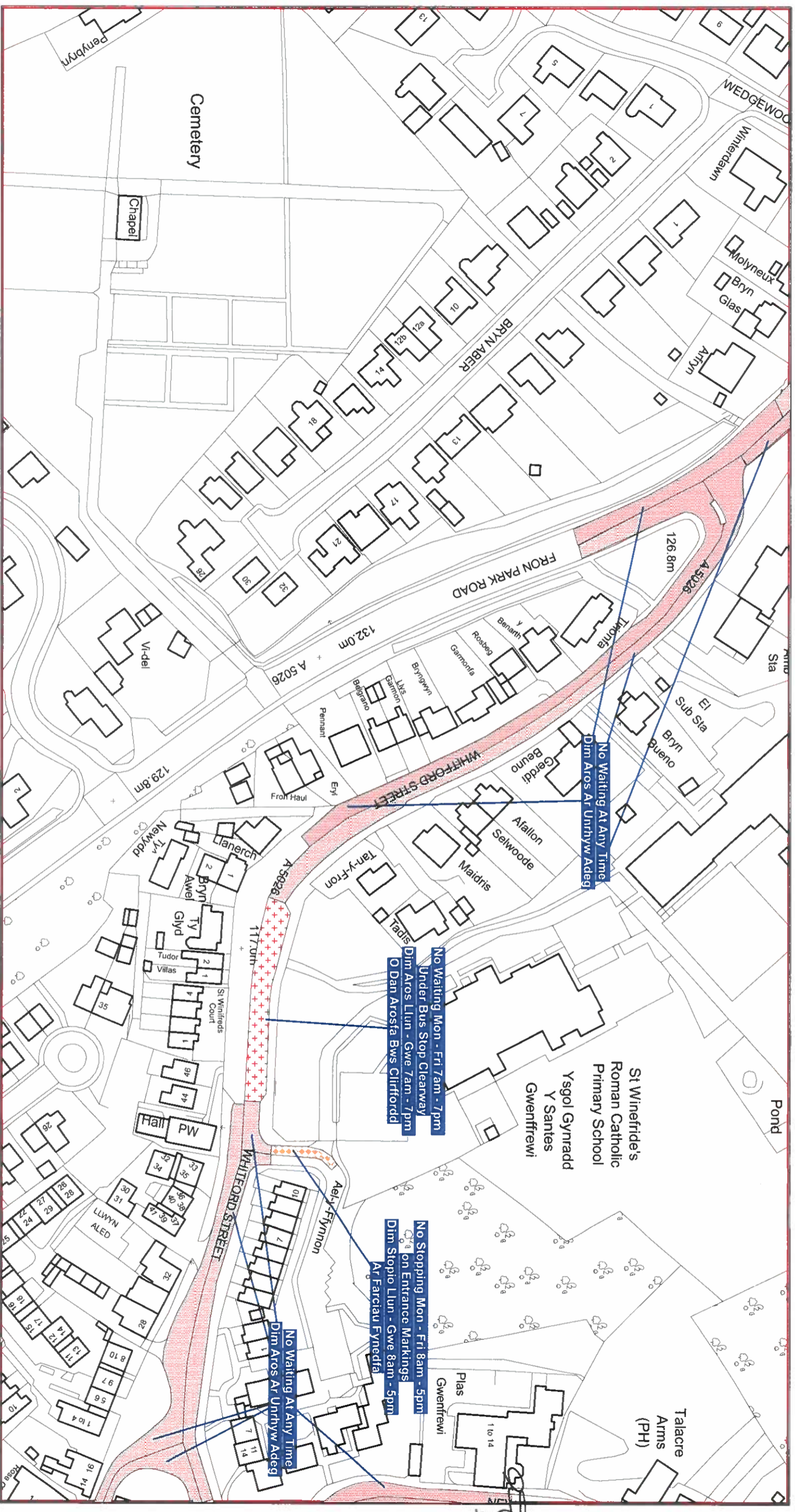
**The Flintshire County Council**  
**(Prohibition and Restriction of Waiting and Loading and Parking Places)**  
**(Civil Enforcement and Consolidation) (Amendment No 67) Order 2025**

**Gorchymyn Cyngor Sir Y Fflint**  
**(Gwahardd a Chyfyngu Aros a Lwytho a Mannau Parcio)**  
**(Gorfodi Sifil a Chyddyfnerthu) (Gwelliant 67) 2025**

Flintshire County Council  
Environment Directorate  
County Hall  
Mold  
CH7 6NF

Cyngor Sir Y Fflint  
Cyfarwyddiaeth yr Amgylchedd  
Neuadd Y Sir  
Yr Wyddgrug  
CH7 6NF





Scale: 1:1250  
Graddfa: 1:1250

This map is reproduced from Ordnance Survey material with the permission of Ordnance Survey on behalf of the Controller of Her Majesty's Stationary Office © Crown Copyright. Unauthorised reproduction infringes Crown Copyright and may lead to prosecution or civil proceedings. Licence No. 100023386

Agyntyrchir y map hwn o ddeunydd yr Ordnance Survey gyda chaniatâd yr Ordnance Survey ar ran Rheolwr Llyfrau Ei Mawrhydi @Hawfraint y Goron. Mae atgynhyrchu heb ganiatâd yn torri hawfraint y Goron a gall hyn arwain at erlyniad neu achos sifil. Rhif trwydded 100023386

### The Flintshire County Council

**(Prohibition and Restriction of Waiting and Loading and Parking Places)  
(Civil Enforcement and Consolidation) (Amendment No 67) Order 2025**

### Gorchymyn Cyngor Sir Y Fflint

**(Gwahardd a Chyfyngu Aros a Llwytho a Mannau Parcio)  
(Gorfodi Sifil a Chydyfnerthu) (Gwelliant 67) 2025**

Flintshire County Council  
Environment Directorate  
County Hall  
Mold  
CH7 6NF

Cyngor Sir Y Fflint  
Cyfarwyddiaeth yr Amgylchedd  
Neuadd Y Sir  
Yr Wyddgrug  
CH7 6NF