

RHYBUDD O WNEUD

GORCHYMYN CYNGOR SIR Y FFLINT FFYRDD AMRYWIOL YM MWCLE, MYNYDD ISA, NEW BRIGHTON, ALLTAMI, DRURY, BRYN BAAL A BURNTWOOD (TERFYN CYFLYMDER 20MYA)

Mae Cyngor Sir y Fflint yn rhoi rhybudd trwy hyn bod wedi gwneud wedi gwneud Gorchymyn ar 19 Ionawr 2022 drwy arfer ei bwerau dan Adran 84 o Ddeddf Rheoleiddio Traffig Ffyrdd 1984 a Rhan IV Atodlen 9 o'r Ddeddf a phob pŵer galluogi arall, bydd yr effaith i ddiwygio Gorchymyn Cyngor Sir y Fflint (Ffyrdd Amrywiol) (20mya, 30mya, 40mya, 50mya a'r Terfynau Cyflymder Cenedlaethol. Terfyn Ffyrdd Cyfyngedig a Heb Gyfyngiad) 2021, er mwyn gosod:

a) Terfyn cyflymder o 20mya ar: -

BWCLE

B5127 FFORDD LERPWL:

O bwynt 42 metr i'r de-orllewin o'i chyffordd â Ffordd Alltami, hyd at bwynt 181 metr i'r gogledd-orllewin o'i chyffordd â Smithy Lane.

SMITHY LANE: O'i chyffordd â'r B5127 Ffordd Lerpwl, am bellter o 83 metr i gyfeiriad y gorllewin.

EWLOE PLACE (THE WILLOW): O bwynt 19 metr i'r gogledd-orllewin o Ewloe Heath at bwynt 73 metr i'r gogledd-orllewin o'i chyffordd â Brookhill Way.

BROOK STREET: Am ei hyd cyfan.

BANNEL LANE: O'i chyffordd â Brook Street, at bwynt 100 metr i'r dwyrain o'i chyffordd â Little Mountain Road.

B5128 CHURCH ROAD: O'i chyffordd â'r B5127 Ffordd Lerpwl i'w chyffordd â'r A549, yn cynnwys y rhan unffordd.

COPPA VIEW: Am ei hyd cyfan.

JUBILEE ROAD: Am ei hyd cyfan.

DRURY NEW ROAD: Am ei hyd cyfan.

GLOBE WAY: Am ei hyd cyfan.

STANDARD ROAD: Am ei hyd cyfan.

PADESWOOD ROAD SOUTH: O bwynt 87 metr i'r de o'i chyffordd â Megs Lane, i bwynt 130 metr i'r gogledd o'i chyffordd â'r A5118.

NEW BRIGHTON

NEW BRIGHTON ROAD: O'i chyffordd gyda'r A5119, at bwynt 304 metr i'r gogledd-orllewin o'i chyffordd â Chae Isa.

CAE ISA: Am ei hyd cyfan.

BRYN LANE: O'i chyffordd â'r A5119 am ei hyd cyfan.

DRURY

DRURY LANE; O'i chyffordd gyda'r B5128 Church Road, at bwynt 117 metr i'r gogledd-orllewin o'i chyffordd â Slack Lane.

BURNTWOOD

BURNTWOOD ROAD: O'i chyffordd â Drury Lane, at bwynt 50 metr i'r gogledd o'i chyffordd â Dinghouse Wood.

MYNYDD ISA

BRYN ROAD: O'i chyffordd â Chambers Lane i'w chyffordd â Ffordd Alltami.

CHAMBERS LANE: O'i chyffordd â'r A549 Ffordd yr Wyddgrug, at bwynt 39 metr i'r de o'i chyffordd â Mercia Drive.

BRYN Y BAAL

BRYN Y BAAL ROAD: Am ei hyd cyfan.

ALLTAMI

FFORDD ALLTAMI: Am ei hyd cyfan.


WHITE FARM ROAD: Am ei hyd cyfan.

Ym mhob ystyr arall, bydd darpariaethau presennol Gorchymyn Cyngor Sir y Fflint (Ffyrdd Amrywiol) (20mya, 30mya, 40mya, 50mya a'r Terfynau Cyflymder Cenedlaethol. Terfyn Ffyrdd Cyfyngedig a Heb Gyfyngiad) 2021 yn parhau mewn grym.

Er diogelwch yn ystod y Pandemig COVID-19, os ydych yn dymuno gweld copi o'r Hysbysiad hwn, y Gorchymyn a ddaw i rym ar 28 Chwefror 2022, cynlluniau'n dangos y ffyrdd a effeithir arnynt gan y Gorchymyn a datganiad o resymau'r cyngor dros wneud y Gorchymyn, cynghorir eich bod yn eu darllen ar ein gwefan ar www.siryfflint.gov.uk > Preswyl > Ffyrdd, Strydoedd a

Theithio > Gorchmynion Rheoleiddio Traffig neu gallwch wneud cais am gopi o'r dogfennau trwy anfon e-bost at streetscene@flintshire.gov.uk neu drwy ffonio 01352701234.

Dyddiedig dydd Gwener 21 Ionawr 2021.

A handwritten signature in black ink, appearing to read 'KWilby' with a stylized flourish underneath.

Katie Wilby
Prif Swyddog (Gwasanaethau Stryd a Chludiant),
Neuadd y Sir,
Yr Wyddgrug,
Sir y Fflint.
CH7 6NF

GORCHYMYN CYNGOR SIR Y FFLINT

**FFYRDD AMRYWIOL YM MWCLE, MYNYDD ISA, NEW BRIGHTON,
ALLTAMI, DRURY, BRYN BAAL A BURNTWOOD**

**(FFYRDD AMRYWIOL) (20MYA, 30MYA, 40MYA, 50MYA A'R
TERFYNAU CYFLYMDER CENEDLAETHOL. FFYRDD CYFYNGEDIG
A FFYRDD HEB GYFYNGIAD) (GWELLIANT 1) CYNGOR SIR Y
FFLINT 2022**

Katie Wilby

Prif Swyddog (Gwasanaethau Stryd a Chludiant),

Cyngor Sir y Fflint

Neuadd y Sir

Yr Wyddgrug

Sir y Fflint

CH7 6NF

GORCHYMYN CYNGOR SIR Y FFLINT
FFYRDD AMRYWIOL YM MWCLE, MYNYDD ISA, NEW BRIGHTON, ALLTAMI, DRURY,
BRYN BAAL A BURNTWOOD

(FFYRDD AMRYWIOL) (20MYA, 30MYA, 40MYA, 50MYA A'R TERFYNAU CYFLYMDER
CENEDLAETHOL. FFYRDD CYFYNGEDIG A FFYRDD HEB GYFYNGIAD) (GWELLIANT 1)
CYNGOR SIR Y FFLINT 2022

Mae Cyngor Sir y Fflint (y cyfeirir ato o hyn ymlaen fel "y Cyngor") wrth ddefnyddio'i rymoedd dan Adran 84 a Rhan IV Atodlen 9 Deddf Rheoleiddio Traffig Ffyrdd 1984 (y cyfeirir ati o hyn ymlaen fel "Deddf 1984") a phob grym arall sy'n galluogi ac ar ôl ymgynghori â Phrif Swyddog yr Heddlu yn unol â Rhan III Atodlen 9 Deddf 1984, yn gwneud y Gorchymyn canlynol:

ADRAN 1 – RHAGARWEINIOL

Enwi a chychwyn

1. Fe ddaw'r Gorchymyn hwn i rym ar 28 Chwefror 2022 a gellir cyfeirio ato fel GORCHYMYN FFYRDD AMRYWIOL YM MWCLE, MYNYDD ISA, NEW BRIGHTON, ALLTAMI, DRURY, BRYN BAAL A BURNTWOOD. (FFYRDD AMRYWIOL) (20MYA, 30MYA, 40MYA, 50MYA A'R TERFYNAU CYFLYMDER CENEDLAETHOL. FFYRDD CYFYNGEDIG A DILEU CYFYNGIAD) (DIWYGIAD RHIF 01) CYNGOR SIR Y FFLINT 2022.

Darpariaethau Cyffredinol

2. Bydd Deddf Dehongli 1978 yn berthnasol ar gyfer dehongli'r Gorchymyn hwn gan ei fod yn berthnasol ar gyfer dehongli Deddf Seneddol.
3. Ac eithrio lle nodir yn wahanol, mae unrhyw gyfeiriad yn y Gorchymyn hwn at Erthygl neu Atodlen â rhif yn gyfeiriad at yr Erthygl neu'r Atodlen sy'n dwyn y rhif hwnnw yn y Gorchymyn hwn.
4. Ni chaiff unrhyw berson yrru unrhyw gerbyd modur ar gyflymder uwch nag 20 milltir yr awr ar y darnau o ffyrdd a nodir yn yr Atodlenni i'r Gorchymyn hwn.

5. Mewn grym o'r dyddiad a nodir yn Erthygl 1 uchod, bydd Atodlenni Map J11, J12, J13, K10, K11, K12, K13, L11, L12, L13, L14 ac M12, Rhif Taflen Ddiwygiedig: 2 sydd wedi'u cynnwys yn y Gorchymyn hwn, yn disodli Atodlen Map J11, J12, J13, K10, K11, K12, K13, L11, L12, L13, L14 ac M12, Rhif Taflen Ddiwygiedig 1, yng Ngorchymyn (Ffyrdd Amrywiol) (20mya, 30mya, 40mya, 50mya a'r terfynau cyflymder cenedlaethol. Ffyrdd Cyfyngedig a Dileu Cyfyngiad) Cyngor Sir y Fflint 2021, mewn perthynas â'r ffyrdd a nodir yn yr Atodlenni i'r Gorchymyn hwn.

ATODLEN 1
20 MYA
BWCLE

Enw'r Ffordd	Atodlen Map	Taflen i'w diwygio
B5127 Liverpool Road	K12	2 (sy'n dirymu Taflen Ddiwygiedig 1 o Orchymyn 2021)
	L12	2 (sy'n dirymu Taflen Ddiwygiedig 1 o Orchymyn 2021)
	L13	2 (sy'n dirymu Taflen Ddiwygiedig 1 o Orchymyn 2021)
	L14	2 (sy'n dirymu Taflen Ddiwygiedig 1 o Orchymyn 2021)
B5128 Church Road	L11	2 (sy'n dirymu Taflen Ddiwygiedig 1 o Orchymyn 2021)
	L12	2 (sy'n dirymu Taflen Ddiwygiedig 1 o Orchymyn 2021)
Ewloe Place (The Willow)	K13	2 (sy'n dirymu Taflen Ddiwygiedig 1 o Orchymyn 2021)
Coppa View	L11	2 (sy'n dirymu Taflen Ddiwygiedig 1 o Orchymyn 2021)
Jubilee Road	L11	2 (sy'n dirymu Taflen Ddiwygiedig 1 o Orchymyn 2021)
	K11	2 (sy'n dirymu Taflen Ddiwygiedig 1 o Orchymyn 2021)
Bannel Lane	L11	2 (sy'n dirymu Taflen Ddiwygiedig 1 o Orchymyn 2021)
Drury New Road	L11	2 (sy'n dirymu Taflen Ddiwygiedig 1 o Orchymyn 2021)

	L12	2 (sy'n dirymu Taflen Ddiwygedig 1 o Orchymyn 2021)
Standard Road	L12	2 (sy'n dirymu Taflen Ddiwygedig 1 o Orchymyn 2021)
	L13	2 (sy'n dirymu Taflen Ddiwygedig 1 o Orchymyn 2021)
Globe Way	L13	2 (sy'n dirymu Taflen Ddiwygedig 1 o Orchymyn 2021)
Brook Street	L11	2 (sy'n dirymu Taflen Ddiwygedig 1 o Orchymyn 2021)
Smithy Lane	L13	2 (sy'n dirymu Taflen Ddiwygedig 1 o Orchymyn 2021)
Padeswood Road South	K10	2 (sy'n dirymu Taflen Ddiwygedig 1 o Orchymyn 2021)
	K11	2 (sy'n dirymu Taflen Ddiwygedig 1 o Orchymyn 2021)

ATODLEN 2
20 MYA
DRURY

Enw'r Ffordd	Atodlen Map	Taflen i'w diwygio
Drury Lane	L12	2 (sy'n dirymu Taflen Ddiwygedig 1 o Orchymyn 2021)
	M12	2 (sy'n dirymu Taflen Ddiwygedig 1 o Orchymyn 2021)

ATODLEN 3
20 MYA
ALLTAMI

Enw'r Ffordd	Atodlen Map	Taflen i'w diwygio
White Farm Road	K13	2 (sy'n dirymu Taflen Ddiwygedig 1 o Orchymyn 2021)
Alltami Road	K12	2 (sy'n dirymu Taflen Ddiwygedig 1 o Orchymyn 2021)

	K13	2 (sy'n dirymu Taflen Ddiwygedig 1 o Orchymyn 2021)
--	-----	---

ATODLEN 4
20 MYA
MYNYDD ISA

Enw'r Ffordd	Atodlen Map	Taflen i'w diwygio
Chambers Lane	J11	2 (sy'n dirymu Taflen Ddiwygedig 1 o Orchymyn 2021)
	J12	2 (sy'n dirymu Taflen Ddiwygedig 1 o Orchymyn 2021)
Bryn Road	K12	2 (sy'n dirymu Taflen Ddiwygedig 1 o Orchymyn 2021)

ATODLEN 5
20 MYA
NEW BRIGHTON

Enw'r Ffordd	Atodlen Map	Taflen i'w diwygio
Bryn Lane	J13	2 (sy'n dirymu Taflen Ddiwygedig 1 o Orchymyn 2021)
New Brighton Road	J13	2 (sy'n dirymu Taflen Ddiwygedig 1 o Orchymyn 2021)
Cae Isa	J13	2 (sy'n dirymu Taflen Ddiwygedig 1 o Orchymyn 2021)

ATODLEN 6
20 MYA
BRYN Y BAAL

Enw'r Ffordd	Atodlen Map	Taflen i'w diwygio
Bryn y Baal Road	J12	2 (sy'n dirymu Taflen Ddiwygedig 1 o Orchymyn 2021)

	J13	2 (sy'n dirymu Taflen Ddiwygedig 1 o Orchymyn 2021)
--	-----	---

ATODLEN 7
20 MYA
BURNTWOOD

Enw'r Ffordd	Atodlen Map	Taflen i'w diwygio
Burntwood Road	L12	2 (sy'n dirymu Taflen Ddiwygedig 1 o Orchymyn 2021)
	L13	2 (sy'n dirymu Taflen Ddiwygedig 1 o Orchymyn 2021)

Gosodwyd SÊL GYFFREDIN)
 CYNGOR SIR Y FFLINT)
 yn y fan hon)
 y 19 diwrnod o Ionawr 2022)
 ym mhresenoldeb:-)



Y CADEIRYDD
 RHEOLWR Y GWASANAETHAU CYFREITHIOL
 PRIF SWYDDOG LLYWODRAETHU

19694

**GORCHYMYN CYNGOR SIR Y FFLINT
FFYRDD AMRYWIOL YM MWCLE, MYNYDD ISA, NEW BRIGHTON, ALLTAMI, DRURY,
BRYN BAAL A BURNTWOOD (TERFYN CYFLYMDER 20MYA)**

DATGANIAD O RESYMAU DROS ARGYMELL GWNEUD Y GORCHYMYN

Erbyn mis Awst 2023 bydd Llywodraeth Cymru wedi cyflwyno terfyn cyflymder cenedlaethol safonol o 20mya ar gyfer ffyrdd cyfyngedig mewn ardaloedd preswyl.

Mae Cyngor Sir y Fflint wedi cyflwyno cais llwyddiannus i Lywodraeth Cymru am gyllid i weithredu'r cynllun 20mya ar draws yr holl ffyrdd preswyl ym Mryn y Baal, Bwcle, Drury, Mynydd Isa, Burntwood, New Brighton a Alltami, ac eithrio'r prif ffyrdd dosbarth a fydd yn aros yn 30mya.

Mae'r cynllun hwn yn rhan o gam cyntaf y newidiadau i osod terfyn cyflymder safonol o 20mya a bydd yn arwain at fuddion sylweddol o ran gwella diogelwch ar y ffyrdd yn yr ardal breswyl ehangach. Yn ogystal â hyn, bydd y cynllun hefyd yn gweithredu fel 'galluogydd' i hwyluso a chefnogi'r gwaith o roi isadeiledd Teithio Llesol allweddol ar waith yn yr ardal, gan ei gwneud yn fwy diogel i gerdded a beicio yn y dref a'r pentrefi.

Manteision lleihau'r terfyn cyflymder:

- Gwella diogelwch wrth ymyl ysgolion a lleoliadau eraill sydd â llawer o gerddwyr
- Gwella diogelwch cerddwyr a beicwyr
- Annog pobl i beidio â defnyddio strydoedd preswyl i osgoi traffig
- Gwella hygyrchedd drwy leihau goruchafiaeth cerbydau modur ar y briffordd

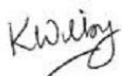
Mae'r mesurau hyn yn ymateb i gais y cyhoedd i wella'r isadeiledd cerdded a beicio yn yr ardal. Maent hefyd yn cyd-fynd yn wych â'r prosiect Teithio Llesol y bwriedir ei roi ar waith ym Mwcle yn ddiweddarach eleni, sydd wedi'i ariannu gan Lywodraeth Cymru (Trawsnewid Trefi).

Bydd gweithredu'r cynigion ehangach yn cyfrannu'n wych at ddymuniad y Cyngor i gael rhwydwaith cludiant cynaliadwy integredig a charbon isel ar draws y sir.

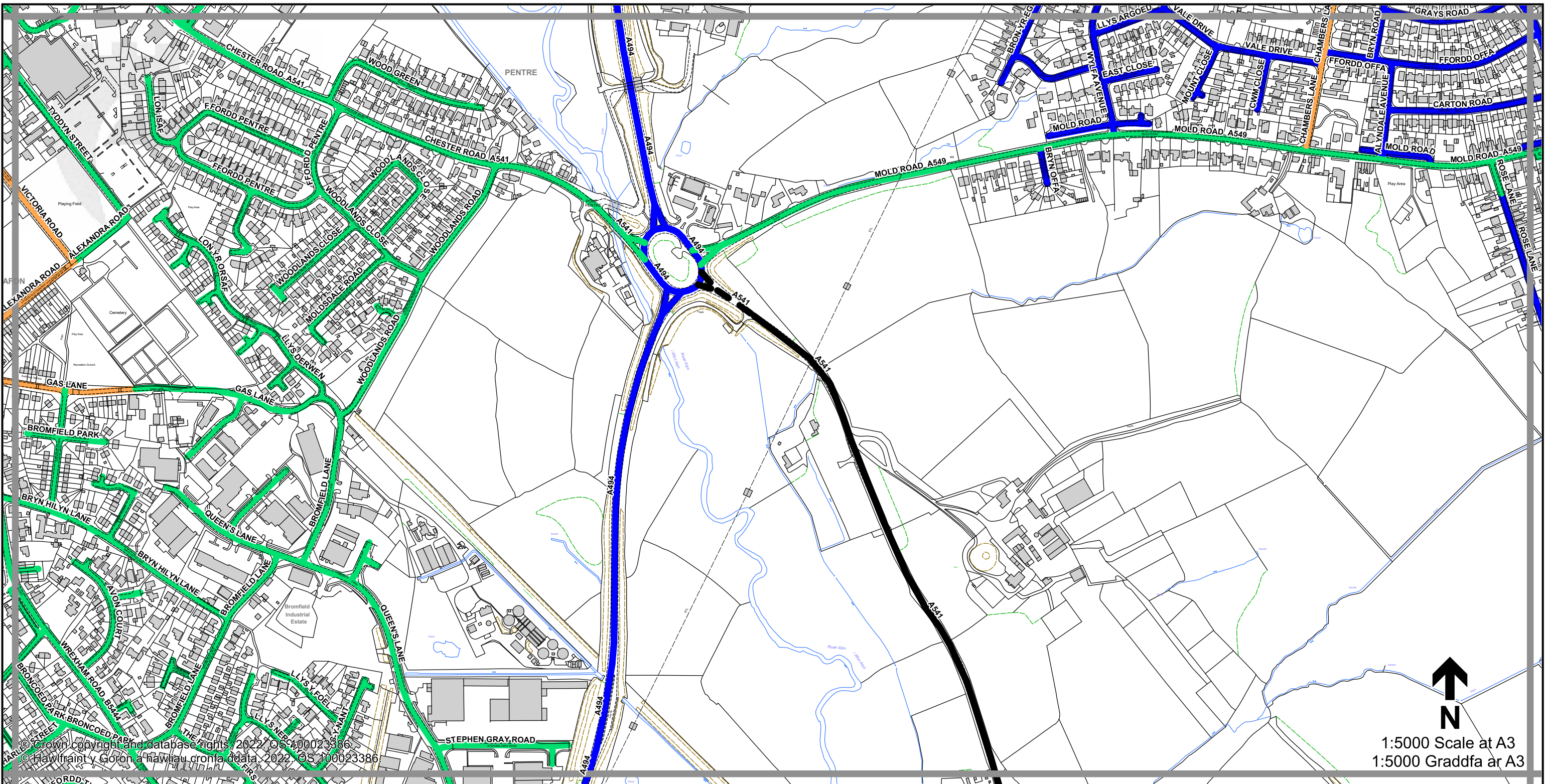
Mae'r Awdurdod yn parhau â'i gyfrifoldeb i ystyried darparu symudiad cerbydau modur a thraffig arall cyfleus a diogel, ac mae'r mesurau arfaethedig yn ceisio sicrhau bod y perygl yn cael ei leihau ar gyfer defnyddwyr ffyrdd ynghyd â gwella amwynder yr ardal.

Mae manylion y cynigion ar gael yn yr Hysbysiad Cyhoeddus ac wedi'u cynnwys yn y Gorchymyn Drafft arfaethedig.

Dyddiedig dydd Gwener 17 Rhagfyr 2021.



Katie Wilby
Prif Swyddog (Gwasanaethau Stryd a Thrafnidiaeth),
Neuadd y Sir, Yr Wyddgrug, Sir y Fflint, CH7 6NF



1:5000 Scale at A3
1:5000 Graddfa ar A3

Legend / Eglurhad

- 20 mph / mya
- Restricted Road' (30mph)
Ffordd Gyfyngedig (30mya)
- 30 mph by Order
30 mya drwy Orchymyn
- 40 mph / mya
- 50 mph / mya
- National Speed Limit applies
Terfyn Cyflymder Cenedlaethol yn berthnasol
- Derestricted by Order (National Speed Limit applies)
Heb Gyfyngiad drwy Orchymyn (Terfyn Cyflymder Cenedlaethol yn berthnasol)
- Roads subject to separate Orders
Ffyrdd sy'n destun Gorchmynion ar wahân
- County Boundary / Ffin y Sir



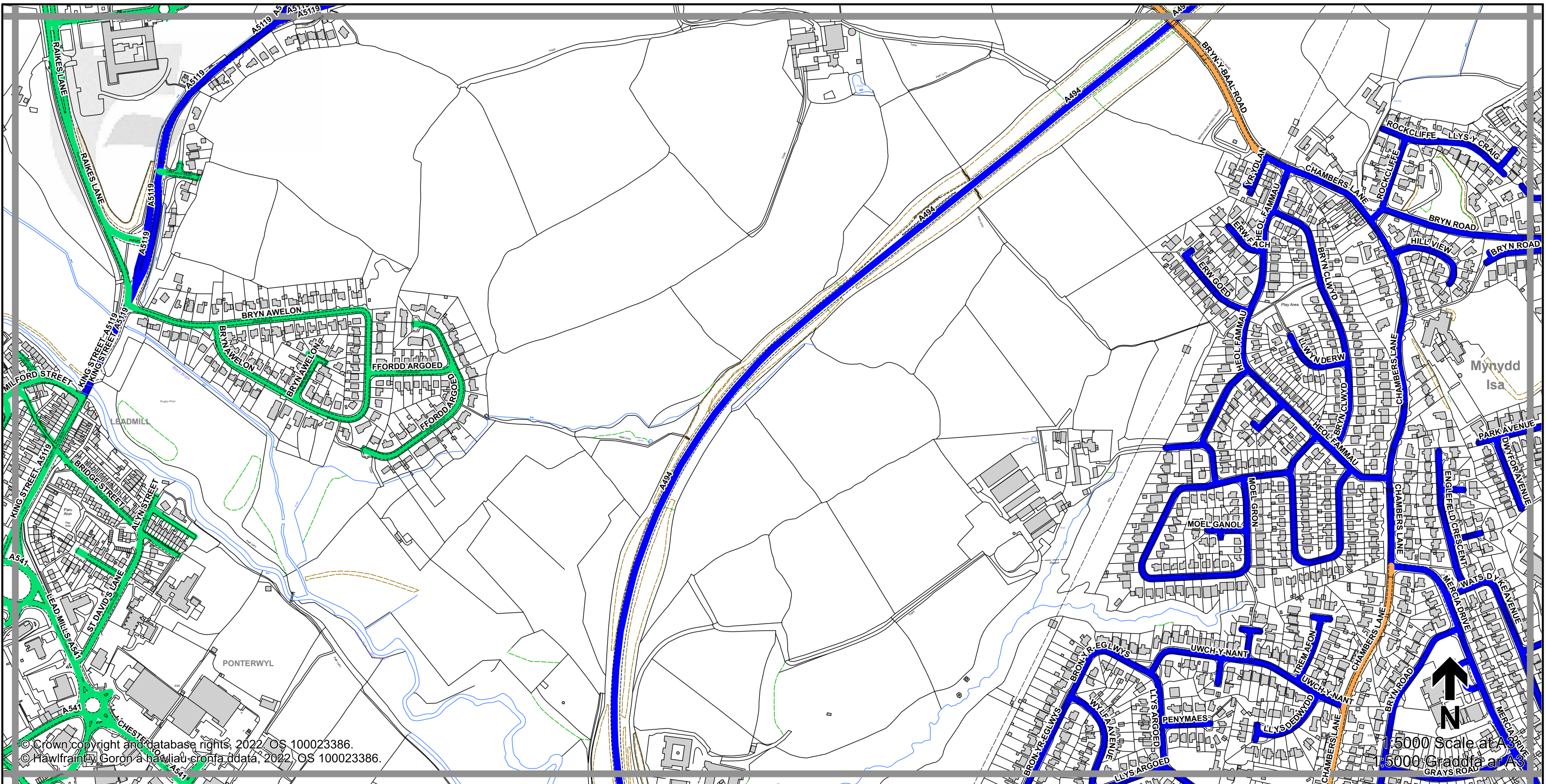
**THE FLINTSHIRE COUNTY COUNCIL (VARIOUS ROADS)
(20MPH, 30MPH, 40MPH, 50MPH AND NATIONAL SPEED LIMITS.
RESTRICTED AND DERESTRICTED ROADS)
(AMENDMENT NO 1) ORDER 2022**

**GORCHYMYN (FFYRDD AMRYWIOL) (20MYA, 30MYA, 40MYA,
50MYA A'R TERFYNAU CYFLYMDER CENEDLAETHOL.
FFYRDD CYFYNGEDIG A FFYRDD HEB GYFYNGIAD)
(GWELLIANT 1) CYNGOR SIR Y FFLINT 2022**

**Sheet
J11
Dalen**










**Sheet Revision Number:
Rhif Adolgiad Y Ddalen: 2**

**Sheet Active from:
Dalen yn weithredol o: 28/02/2022**



© Crown copyright and database rights, 2022, OS 100023386.
 © Hawlfraint y Goron a hawliau cronfa ddata, 2022, OS 100023386.

Legend / Eglurhad

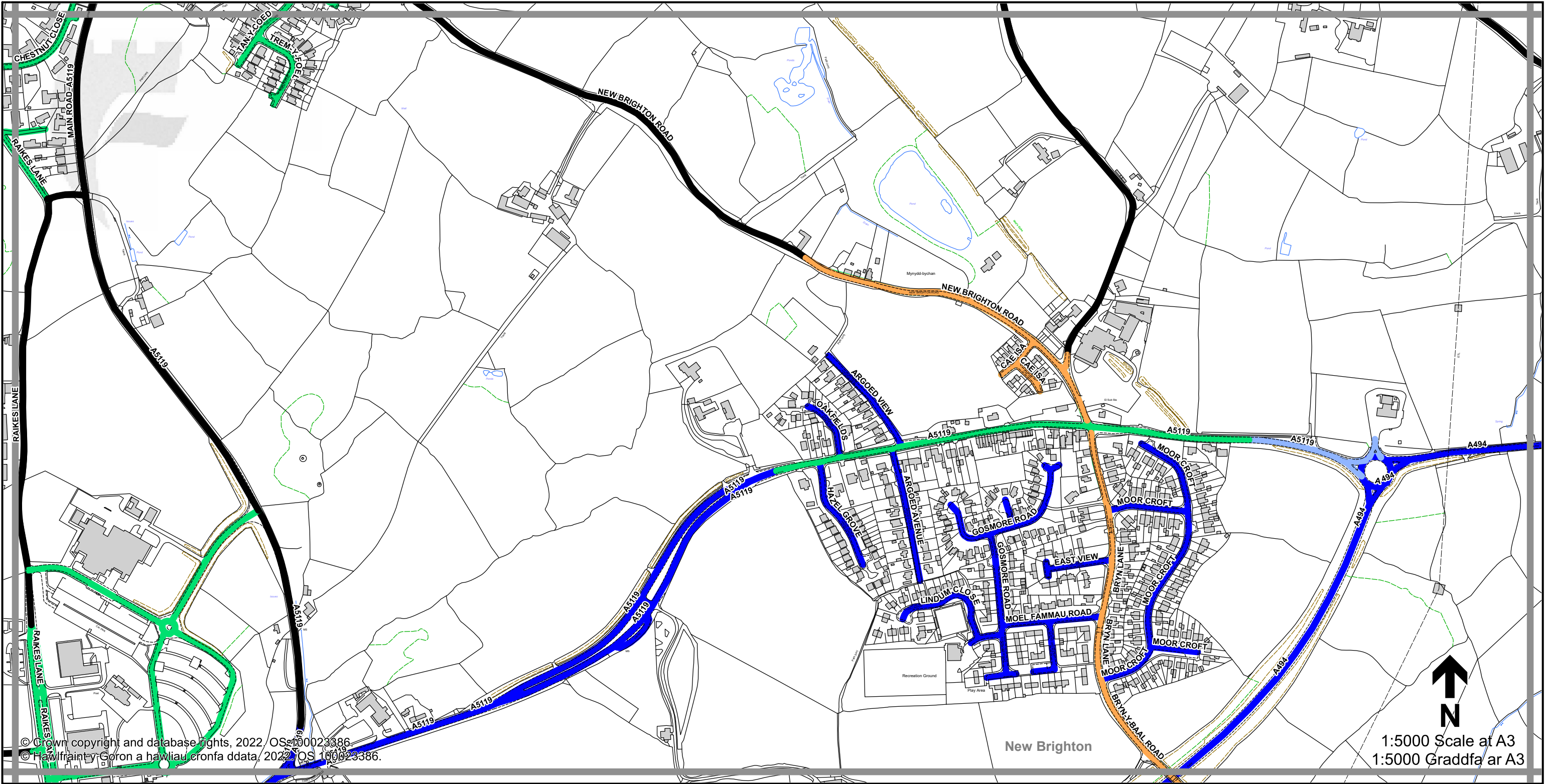
-  20 mph / mya
-  Restricted Road' (30mph)
Ffordd Gyfyngedig (30mya)
-  30 mph by Order
30 mya drwy Orchymyn
-  40 mph / mya
-  50 mph / mya
-  National Speed Limit applies
Terfyn Cyflymder Cenedlaethol yn berthnasol
-  Derestricted by Order (National Speed Limit applies)
Heb Gyfyngiad drwy Orchymyn (Terfyn Cyflymder Cenedlaethol yn berthnasol)
-  Roads subject to separate Orders
Ffyrdd sy'n destun Gorchmynion ar wahân
-  County Boundary / Ffin y Sir



**THE FLINTSHIRE COUNTY COUNCIL (VARIOUS ROADS)
 (20MPH, 30MPH, 40MPH, 50MPH AND NATIONAL SPEED LIMITS.
 RESTRICTED AND DERESTRICTED ROADS)
 (AMENDMENT NO 1) ORDER 2022
 GORCHYMYN (FFYRDD AMRYWIOL) (20MYA, 30MYA, 40MYA,
 50MYA A'R TERFYNAU CYFLYMDER CENEDLAETHOL.
 FFYRDD CYFYNGEDIG A FFYRDD HEB GYFYNGIAD)
 (GWELLIANT 1) CYNGOR SIR Y FFLINT 2022**

**Sheet
 J12
 Dalen**

**Sheet Revision Number:
 Rhif Adolgiad Y Ddalen: 2**
**Sheet Active from:
 Dalen yn weithredol o: 28/02/2022**



© Crown copyright and database rights, 2022, OS 100023386.
 © Hawlfraint y Goron a hawliau cronfa ddata, 2022, OS 100023386.

New Brighton

1:5000 Scale at A3
 1:5000 Graddfa ar A3

Legend / Eglurhad

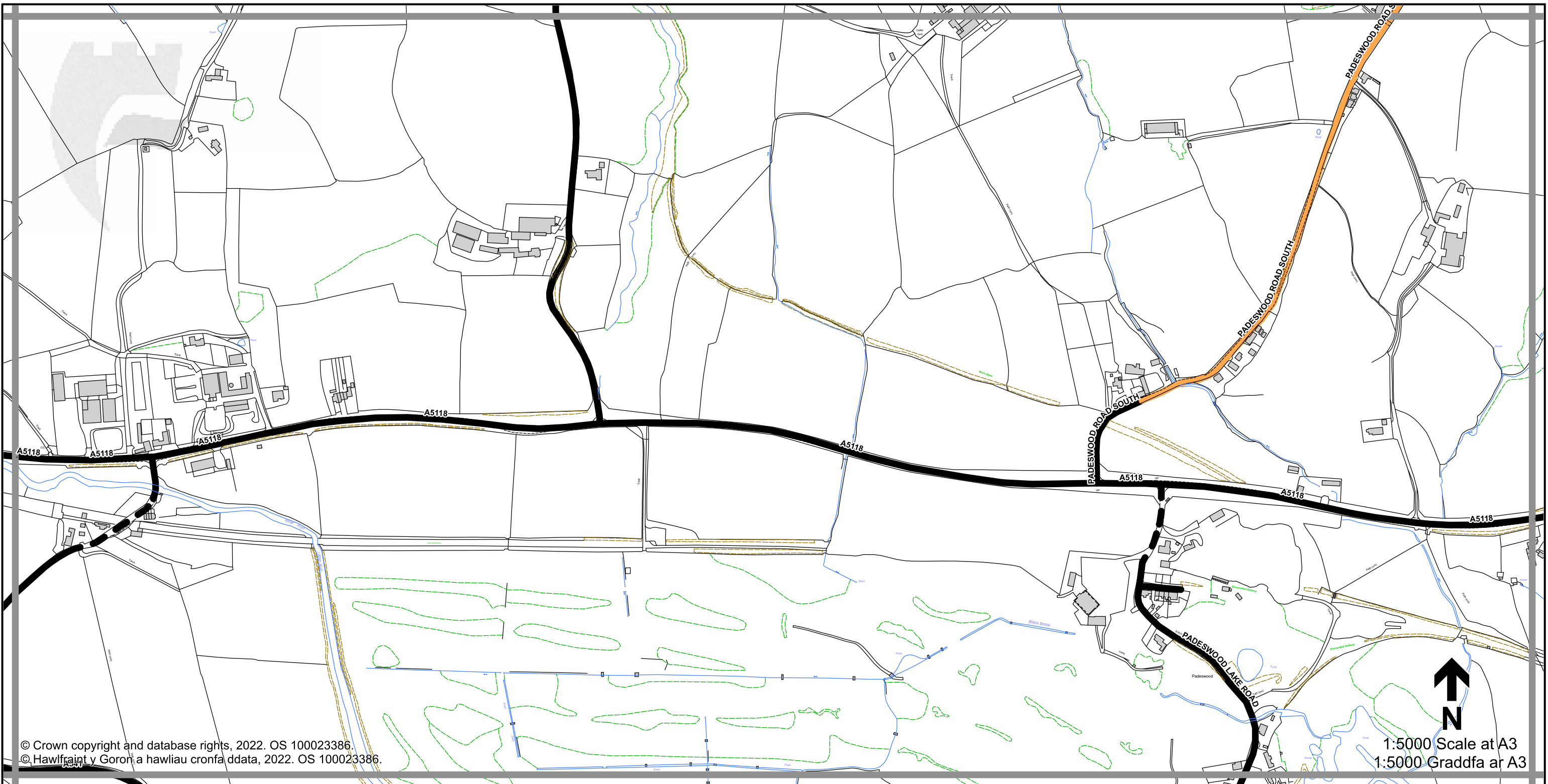
- 20 mph / mya
- Restricted Road' (30mph)
Ffordd Gyfyngedig (30mya)
- 30 mph by Order
30 mya drwy Orchymyn
- 40 mph / mya
- 50 mph / mya
- National Speed Limit applies
Terfyn Cyflymder Cenedlaethol yn berthnasol
- Derestricted by Order (National Speed Limit applies)
Heb Gyfyngiad drwy Orchymyn (Terfyn Cyflymder Cenedlaethol yn berthnasol)
- Roads subject to separate Orders
Ffyrdd sy'n destun Gorchmynion ar wahân
- County Boundary / Ffin y Sir



**THE FLINTSHIRE COUNTY COUNCIL (VARIOUS ROADS)
 (20MPH, 30MPH, 40MPH, 50MPH AND NATIONAL SPEED LIMITS.
 RESTRICTED AND DERESTRICTED ROADS)
 (AMENDMENT NO 1) ORDER 2022
 GORCHYMYN (FFYRDD AMRYWIOL) (20MYA, 30MYA, 40MYA,
 50MYA A'R TERFYNAU CYFLYMDER CENEDLAETHOL.
 FFYRDD CYFYNGEDIG A FFYRDD HEB GYFYNGIAD)
 (GWELLIANT 1) CYNGOR SIR Y FFLINT 2022**

**Sheet
 J13
 Dalen**

**Sheet Revision Number:
 Rhif Adolgiad Y Ddalen: 2**
**Sheet Active from:
 Dalen yn weithredol o: 28/02/2022**



Legend / Eglurhad

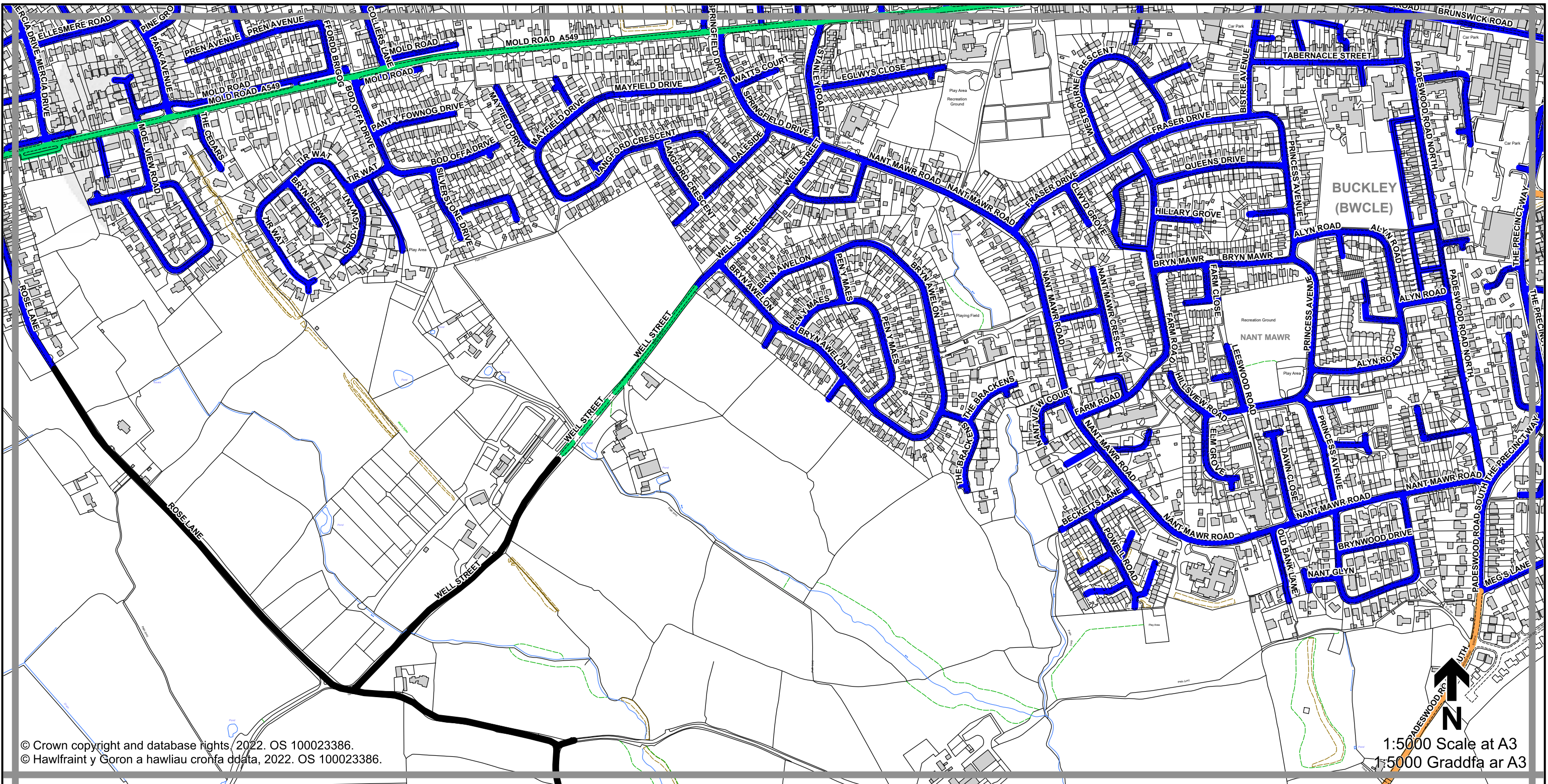
- 20 mph / mya
- Restricted Road' (30mph)
Ffordd Gyfyngedig (30mya)
- 30 mph by Order
30 mya drwy Orchymyn
- 40 mph / mya
- 50 mph / mya
- National Speed Limit applies
Terfyn Cyflymder Cenedlaethol yn berthnasol
- Derestricted by Order (National Speed Limit applies)
Heb Gyfyngiad drwy Orchymyn (Terfyn Cyflymder Cenedlaethol yn berthnasol)
- Roads subject to separate Orders
Ffyrdd sy'n destun Gorchmynion ar wahân
- County Boundary / Ffin y Sir



**THE FLINTSHIRE COUNTY COUNCIL (VARIOUS ROADS)
 (20MPH, 30MPH, 40MPH, 50MPH AND NATIONAL SPEED LIMITS.
 RESTRICTED AND DERESTRICTED ROADS)
 (AMENDMENT NO 1) ORDER 2022
 GORCHYMYN (FFYRDD AMRYWIOL) (20MYA, 30MYA, 40MYA,
 50MYA A'R TERFYNAU CYFLYMDER CENEDLAETHOL.
 FFYRDD CYFYNGEDIG A FFYRDD HEB GYFYNGIAD)
 (GWELLIANT 1) CYNGOR SIR Y FFLINT 2022**

**Sheet
 K10
 Dalen**

**Sheet Revision Number:
 Rhif Adolgiad Y Ddalen: 2**
**Sheet Active from:
 Dalen yn weithredol o: 28/02/2022**



© Crown copyright and database rights, 2022. OS 100023386.
 © Hawlfraint y Goron a hawliau cronfa ddata, 2022. OS 100023386.

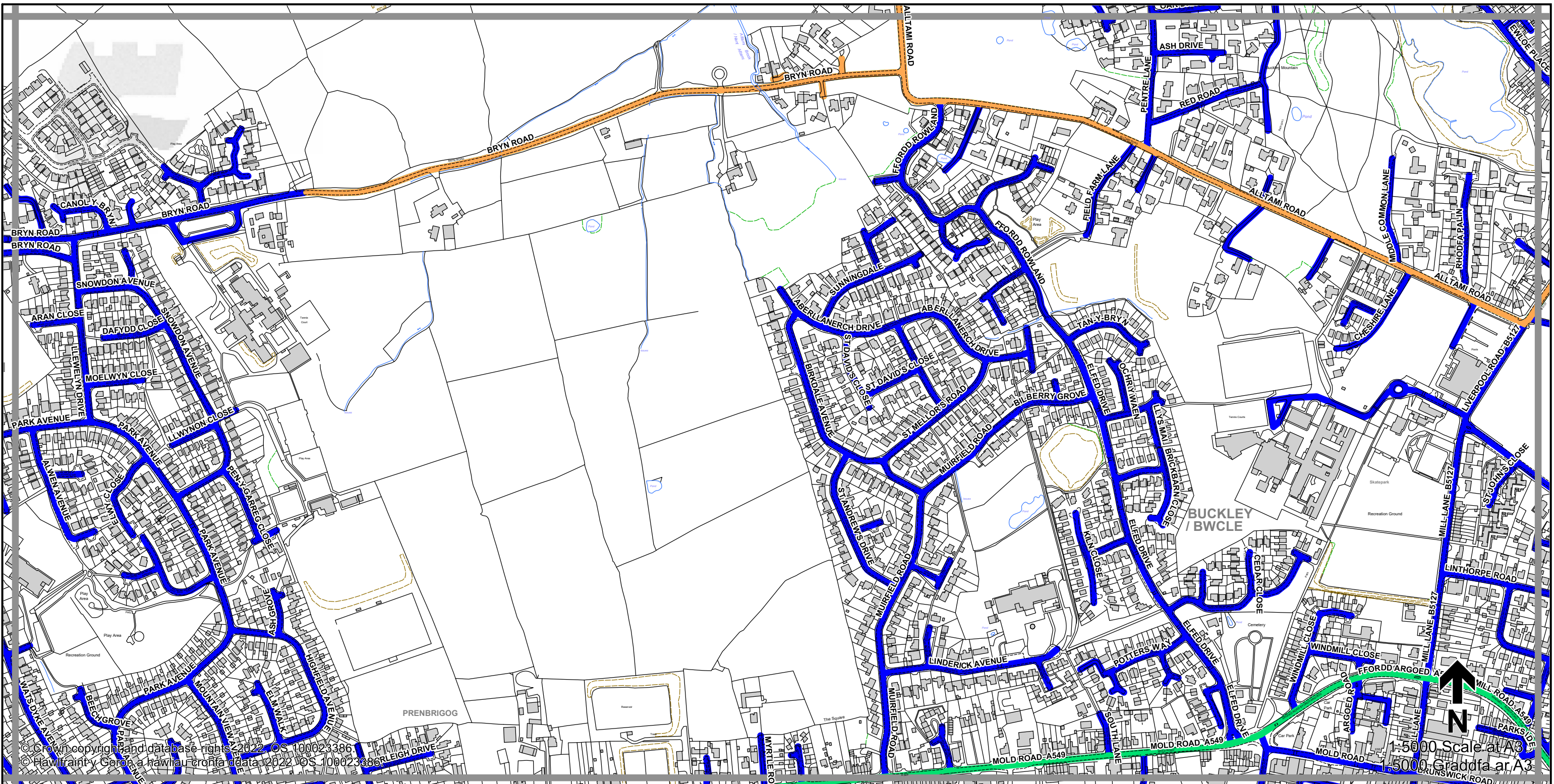
Legend / Eglurhad

- 20 mph / mya
- Restricted Road' (30mph)
Ffordd Gyfyngedig (30mya)
- 30 mph by Order
30 mya drwy Orchymyn
- 40 mph / mya
- 50 mph / mya
- National Speed Limit applies
Terfyn Cyflymder Cenedlaethol yn berthnasol
- Derestricted by Order (National Speed Limit applies)
Heb Gyfyngiad drwy Orchymyn (Terfyn Cyflymder Cenedlaethol yn berthnasol)
- Roads subject to separate Orders
Ffyrdd sy'n destun Gorchmynion ar wahân
- County Boundary / Ffin y Sir



**THE FLINTSHIRE COUNTY COUNCIL (VARIOUS ROADS)
 (20MPH, 30MPH, 40MPH, 50MPH AND NATIONAL SPEED LIMITS.
 RESTRICTED AND DERESTRICTED ROADS)
 (AMENDMENT NO 1) ORDER 2022
 GORCHYMYN (FFYRDD AMRYWIOL) (20MYA, 30MYA, 40MYA,
 50MYA A'R TERFYNAU CYFLYMDER CENEDLAETHOL.
 FFYRDD CYFYNGEDIG A FFYRDD HEB GYFYNGIAD)
 (GWELLIANT 1) CYNGOR SIR Y FFLINT 2022**

Sheet K11 Dalen	Sheet Revision Number:	2
	Rhif Adolgiad Y Ddalen:	
	Sheet Active from: Dalen yn weithredol o:	28/02/2022



Legend / Eglurhad

- 20 mph / mya
- Restricted Road' (30mph)
Ffordd Gyfyngedig (30mya)
- 30 mph by Order
30 mya drwy Orchymyn
- 40 mph / mya
- 50 mph / mya
- National Speed Limit applies
Terfyn Cyflymder Cenedlaethol yn berthnasol
- Derestricted by Order (National Speed Limit applies)
Heb Gyfyngiad drwy Orchymyn (Terfyn Cyflymder Cenedlaethol yn berthnasol)
- Roads subject to separate Orders
Ffyrdd sy'n destun Gorchmynion ar wahân
- County Boundary / Ffin y Sir



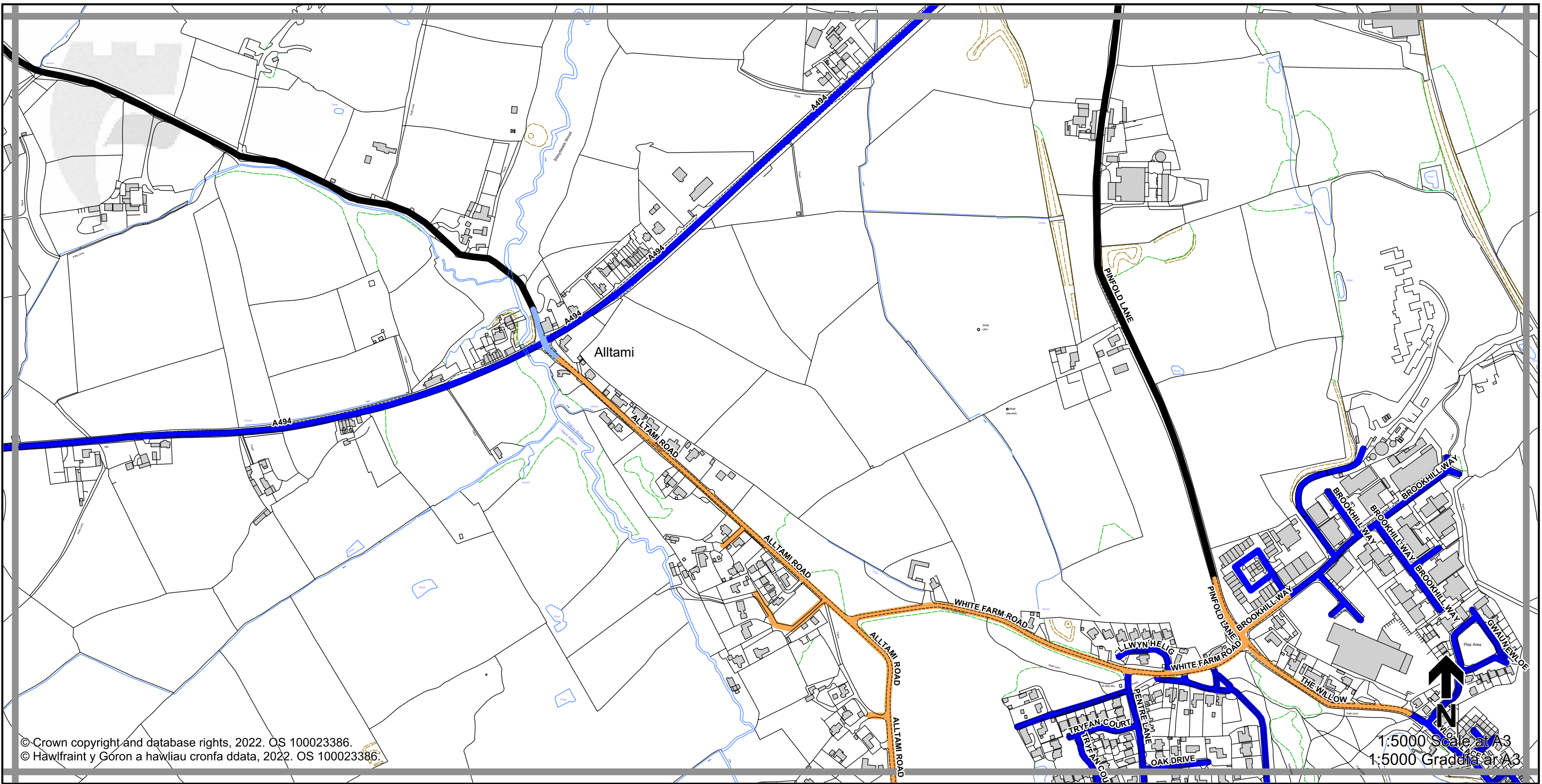
**THE FLINTSHIRE COUNTY COUNCIL (VARIOUS ROADS)
(20MPH, 30MPH, 40MPH, 50MPH AND NATIONAL SPEED LIMITS.
RESTRICTED AND DERESTRICTED ROADS)
(AMENDMENT NO 1) ORDER 2022**

**GORCHYMYN (FFYRDD AMRYWIOL) (20MYA, 30MYA, 40MYA,
50MYA A'R TERFYNAU CYFLYMDER CENEDLAETHOL.
FFYRDD CYFYNGEDIG A FFYRDD HEB GYFYNGIAD)
(GWELLIANT 1) CYNGOR SIR Y FFLINT 2022**

**Sheet
K12
Dalen**

**Sheet Revision Number:
Rhif Adolgiad Y Ddalen: 2**

**Sheet Active from:
Dalen yn weithredol o: 28/02/2022**



© Crown copyright and database rights, 2022. OS 100023386.
 © Hawlfraint y Goron a hawliau cronfa ddata, 2022. OS 100023386.

1:5000 Scale at A3
 1:5000 Graddfa ar A3

Legend / Eglurhad

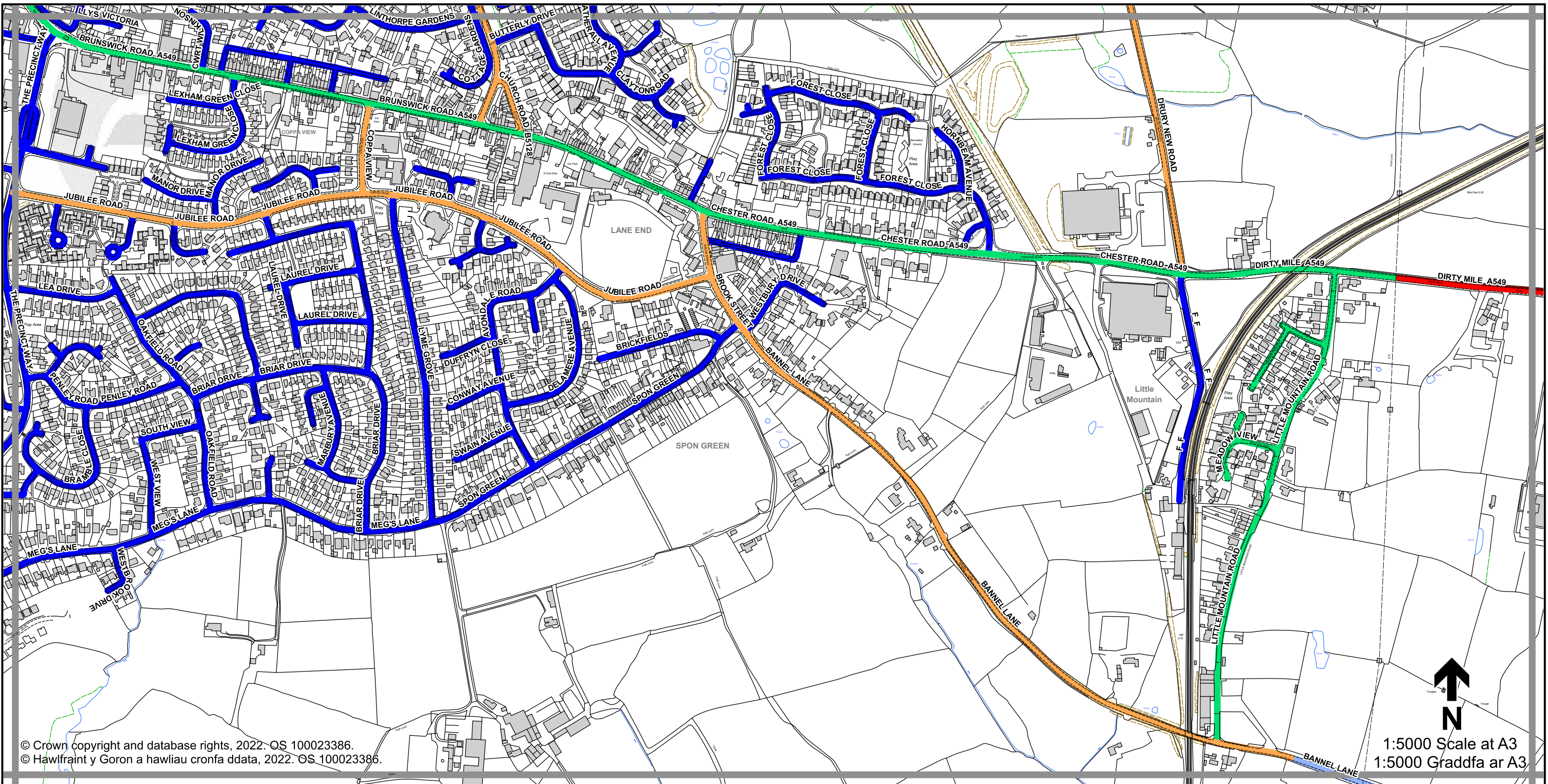
- 20 mph / mya
- Restricted Road' (30mph)
Ffordd Gyfyngedig (30mya)
- 30 mph by Order
30 mya drwy Orchymyn
- 40 mph / mya
- 50 mph / mya
- National Speed Limit applies
Terfyn Cyflymder Cenedlaethol yn berthnasol
- Derestricted by Order (National Speed Limit applies)
Heb Gyfyngiad drwy Orchymyn (Terfyn Cyflymder Cenedlaethol yn berthnasol)
- Roads subject to separate Orders
Ffyrdd sy'n destun Gorchmynion ar wahân
- County Boundary / Ffin y Sir



**THE FLINTSHIRE COUNTY COUNCIL (VARIOUS ROADS)
 (20MPH, 30MPH, 40MPH, 50MPH AND NATIONAL SPEED LIMITS.
 RESTRICTED AND DERESTRICTED ROADS)
 (AMENDMENT NO 1) ORDER 2022
 GORCHYMYN (FFYRDD AMRYWIOL) (20MYA, 30MYA, 40MYA,
 50MYA A'R TERFYNAU CYFLYMDER CENEDLAETHOL.
 FFYRDD CYFYNGEDIG A FFYRDD HEB GYFYNGIAD)
 (GWELLIANT 1) CYNGOR SIR Y FFLINT 2022**

**Sheet
 K13
 Dalen**

**Sheet Revision Number:
 Rhif Adolgiad Y Ddalen: 2
 Sheet Active from:
 Dalen yn weithredol o: 28/02/2022**



© Crown copyright and database rights, 2022. OS 100023386.
 © Hawlfraint y Goron a hawliau cronfa ddata, 2022. OS 100023386.



1:5000 Scale at A3
 1:5000 Graddfa ar A3

Legend / Eglurhad

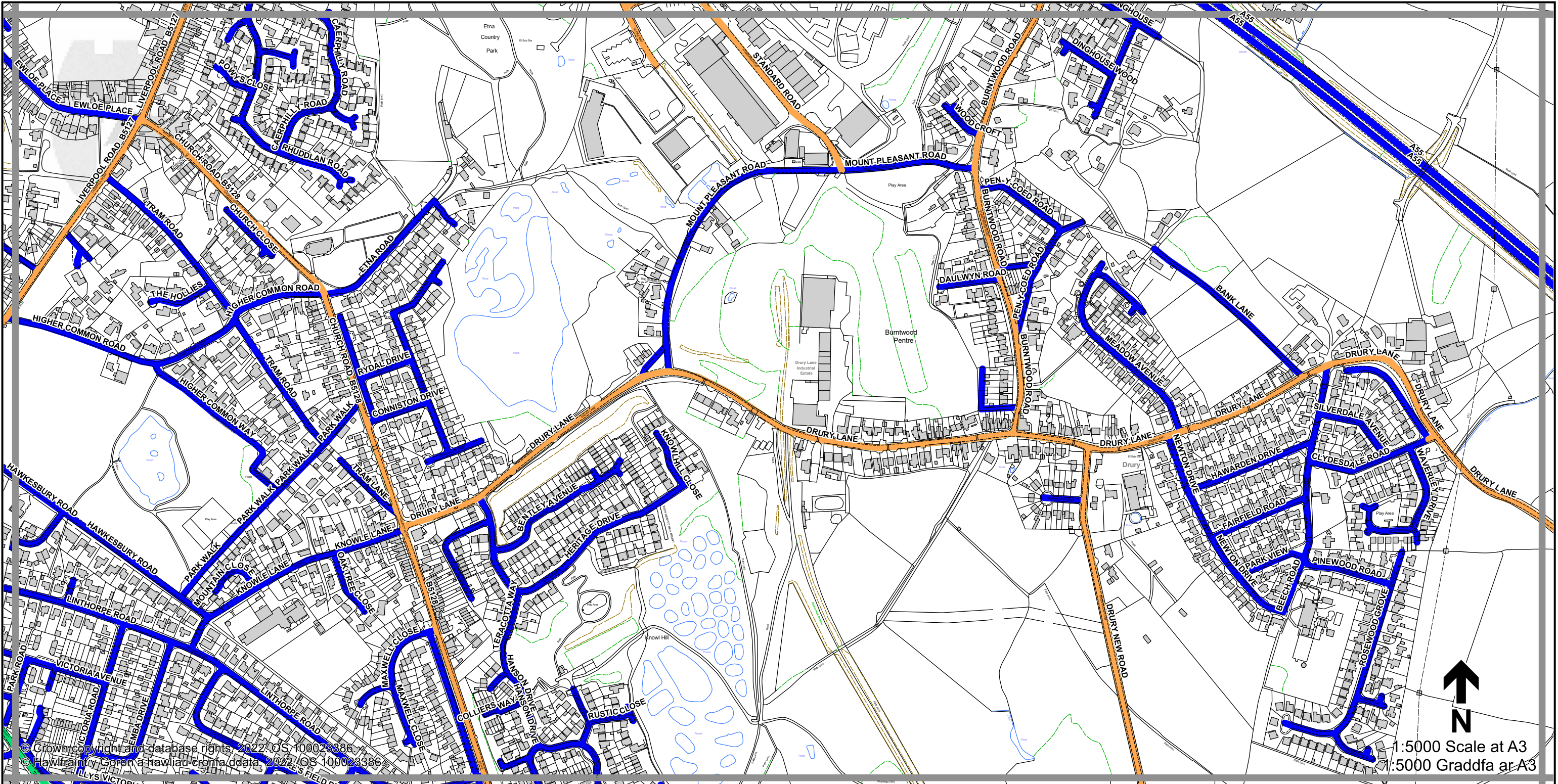
- 20 mph / mya
- Restricted Road' (30mph)
Ffordd Gyfyngedig (30mya)
- - - 30 mph by Order
30 mya drwy Orchymyn
- 40 mph / mya
- 50 mph / mya
- National Speed Limit applies
Terfyn Cyflymder Cenedlaethol yn berthnasol
- Derestricted by Order (National Speed Limit applies)
Heb Gyfyngiad drwy Orchymyn (Terfyn Cyflymder Cenedlaethol yn berthnasol)
- Roads subject to separate Orders
Ffyrdd sy'n destun Gorchmynion ar wahân
- County Boundary / Ffin y Sir












**THE FLINTSHIRE COUNTY COUNCIL (VARIOUS ROADS)
 (20MPH, 30MPH, 40MPH, 50MPH AND NATIONAL SPEED LIMITS.
 RESTRICTED AND DERESTRICTED ROADS)
 (AMENDMENT NO 1) ORDER 2022**
**GORCHYMYN (FFYRDD AMRYWIOL) (20MYA, 30MYA, 40MYA,
 50MYA A'R TERFYNAU CYFLYMDER CENEDLAETHOL.
 FFYRDD CYFYNGEDIG A FFYRDD HEB GYFYNGIAD)
 (GWELLIANT 1) CYNGOR SIR Y FFLINT 2022**

**Sheet
 L11
 Dalen**

**Sheet Revision Number:
 Rhif Adolgiad Y Ddalen: 2**
**Sheet Active from:
 Dalen yn weithredol o: 28/02/2022**



Legend / Eglurhad

-  20 mph / mya
-  Restricted Road' (30mph)
Ffordd Gyfyngedig (30mya)
-  30 mph by Order
30 mya drwy Orchymyn
-  40 mph / mya
-  50 mph / mya
-  National Speed Limit applies
Terfyn Cyflymder Cenedlaethol yn berthnasol
-  Derestricted by Order (National Speed Limit applies)
Heb Gyfyngiad drwy Orchymyn (Terfyn Cyflymder Cenedlaethol yn berthnasol)
-  Roads subject to separate Orders
Ffyrdd sy'n destun Gorchmynion ar wahân
-  County Boundary / Ffin y Sir



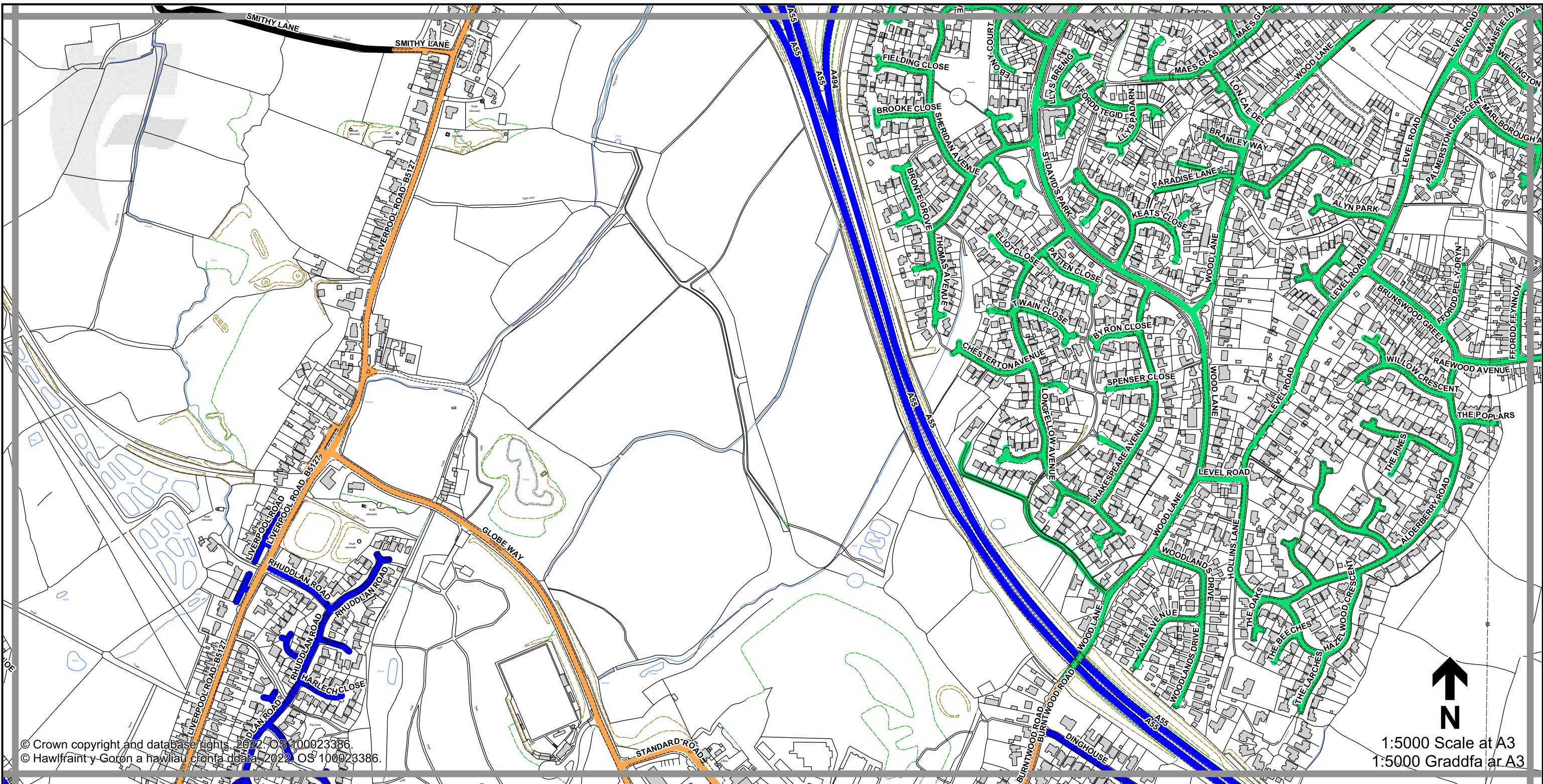
**THE FLINTSHIRE COUNTY COUNCIL (VARIOUS ROADS)
(20MPH, 30MPH, 40MPH, 50MPH AND NATIONAL SPEED LIMITS.
RESTRICTED AND DERESTRICTED ROADS)
(AMENDMENT NO 1) ORDER 2022**

**GORCHYMYN (FFYRDD AMRYWIOL) (20MYA, 30MYA, 40MYA,
50MYA A'R TERFYNAU CYFLYMDER CENEDLAETHOL.
FFYRDD CYFYNGEDIG A FFYRDD HEB GYFYNGIAD)
(GWELLIANT 1) CYNGOR SIR Y FFLINT 2022**

**Sheet
L12
Dalen**

**Sheet Revision Number:
Rhif Adolgiad Y Ddalen: 2**










**Sheet Active from:
Dalen yn weithredol o: 28/02/2022**



© Crown copyright and database rights, 2022. OS 100023386.
 © Hawlfraint y Goron a hawliat cronfa ddata, 2022. OS 100023386.

1:5000 Scale at A3
 1:5000 Graddfa ar A3

Legend / Eglurhad

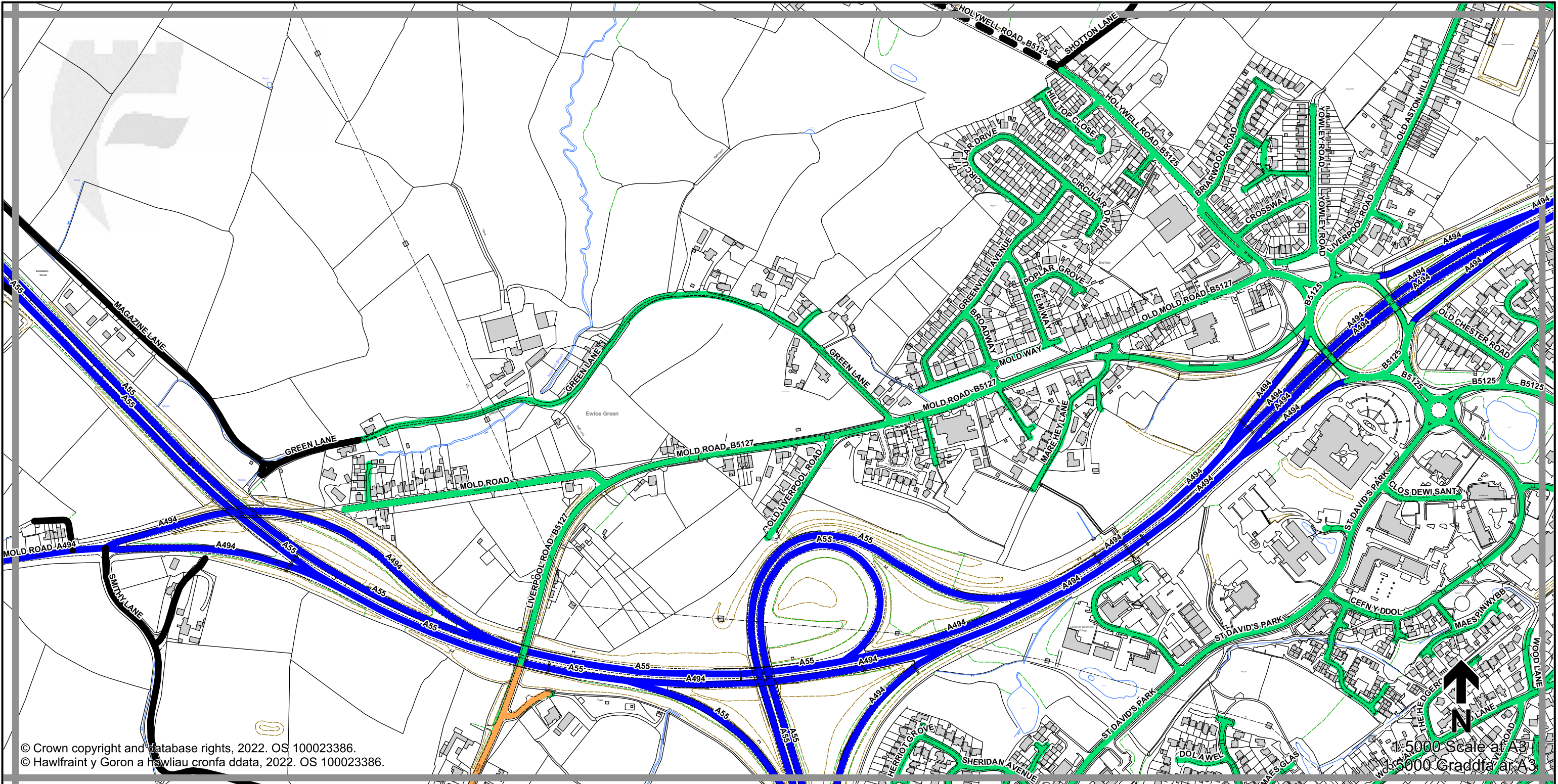
-  20 mph / mya
-  Restricted Road' (30mph)
Ffordd Gyfyngedig (30mya)
-  30 mph by Order
30 mya drwy Orchymyn
-  40 mph / mya
-  50 mph / mya
-  National Speed Limit applies
Terfyn Cyflymder Cenedlaethol yn berthnasol
-  Derestricted by Order (National Speed Limit applies)
Heb Gyfyngiad drwy Orchymyn (Terfyn Cyflymder Cenedlaethol yn berthnasol)
-  Roads subject to separate Orders
Ffyrdd sy'n destun Gorchmynion ar wahân
-  County Boundary / Ffin y Sir



**THE FLINTSHIRE COUNTY COUNCIL (VARIOUS ROADS)
 (20MPH, 30MPH, 40MPH, 50MPH AND NATIONAL SPEED LIMITS.
 RESTRICTED AND DERESTRICTED ROADS)
 (AMENDMENT NO 1) ORDER 2022
 GORCHYMYN (FFYRDD AMRYWIOL) (20MYA, 30MYA, 40MYA,
 50MYA A'R TERFYNAU CYFLYMDER CENEDLAETHOL.
 FFYRDD CYFYNGEDIG A FFYRDD HEB GYFYNGIAD)
 (GWELLIANT 1) CYNGOR SIR Y FFLINT 2022**










**Sheet
 L13
 Dalen**

**Sheet Revision Number:
 Rhif Adolgiad Y Ddalen: 2**
**Sheet Active from:
 Dalen yn weithredol o: 28/02/2022**



© Crown copyright and database rights, 2022. OS 100023386.
 © Hawlfraint y Goron a hawliau cronfa ddata, 2022. OS 100023386.

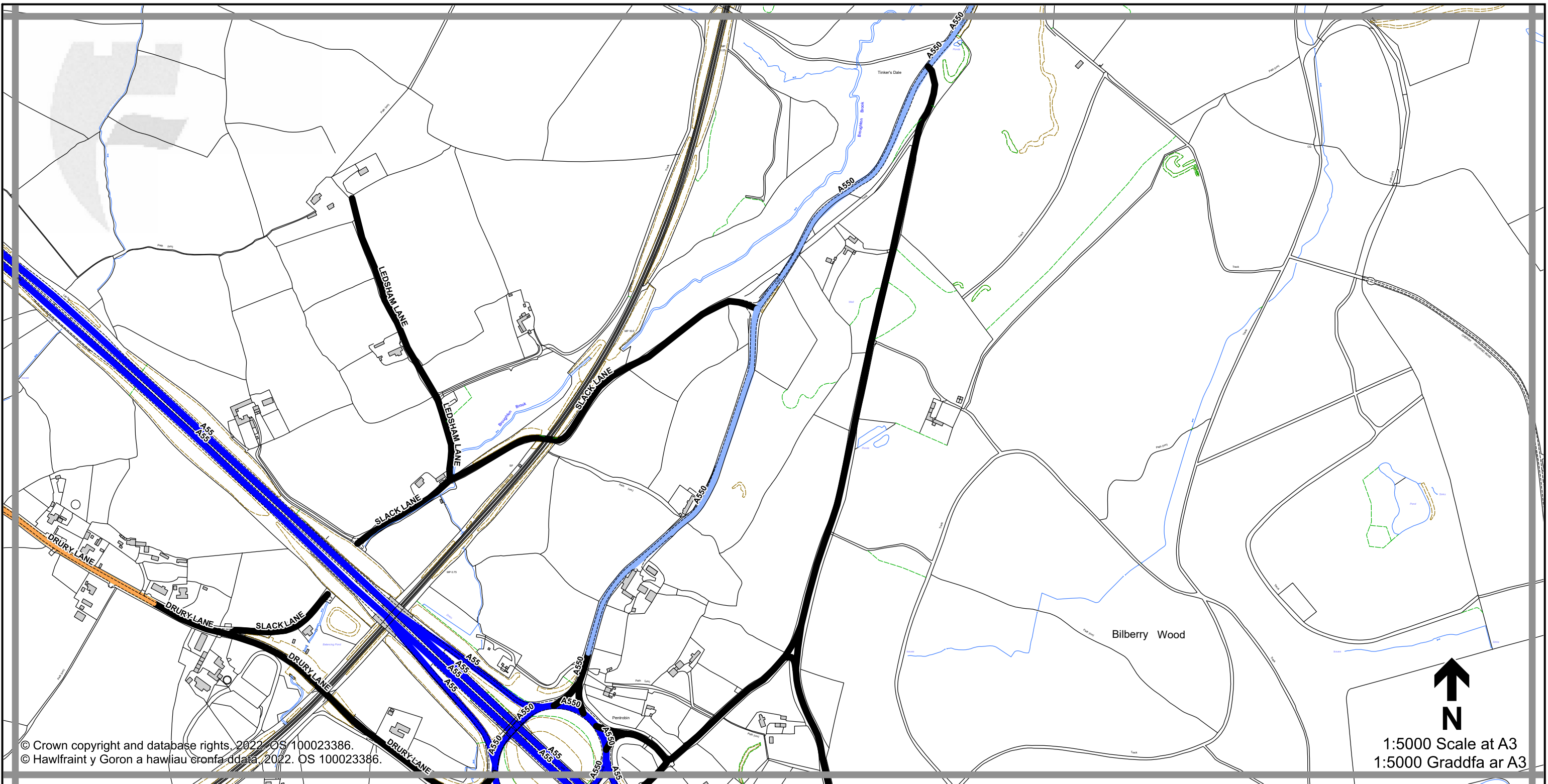
Legend / Eglurhad

-  20 mph / mya
-  Restricted Road' (30mph)
Ffordd Gyfyngedig (30mya)
-  30 mph by Order
30 mya drwy Orchymyn
-  40 mph / mya
-  50 mph / mya
-  National Speed Limit applies
Terfyn Cyflymder Cenedlaethol yn berthnasol
-  Derestricted by Order (National Speed Limit applies)
Heb Gyfyngiad drwy Orchymyn (Terfyn Cyflymder Cenedlaethol yn berthnasol)
-  Roads subject to separate Orders
Ffyrdd sy'n destun Gorchmynion ar wahân
-  County Boundary / Ffin y Sir



**THE FLINTSHIRE COUNTY COUNCIL (VARIOUS ROADS)
 (20MPH, 30MPH, 40MPH, 50MPH AND NATIONAL SPEED LIMITS.
 RESTRICTED AND DERESTRICTED ROADS)
 (AMENDMENT NO 1) ORDER 2022
 GORCHYMYN (FFYRDD AMRYWIOL) (20MYA, 30MYA, 40MYA,
 50MYA A'R TERFYNAU CYFLYMDER CENEDLAETHOL.
 FFYRDD CYFYNGEDIG A FFYRDD HEB GYFYNGIAD)
 (GWELLIANT 1) CYNGOR SIR Y FFLINT 2022**

Sheet L14 Dalen
Sheet Revision Number: Rhif Adolgiad Y Ddalen: 2
Sheet Active from: Dalen yn weithredol o: 28/02/2022



Legend / Eglurhad

- 20 mph / mya
- Restricted Road' (30mph)
Ffordd Gyfyngedig (30mya)
- 30 mph by Order
30 mya drwy Orchymyn
- 40 mph / mya
- 50 mph / mya
- National Speed Limit applies
Terfyn Cyflymder Cenedlaethol yn berthnasol
- Derestricted by Order (National Speed Limit applies)
Heb Gyfyngiad drwy Orchymyn (Terfyn Cyflymder Cenedlaethol yn berthnasol)
- Roads subject to separate Orders
Ffyrdd sy'n destun Gorchmynion ar wahân
- County Boundary / Ffin y Sir



**THE FLINTSHIRE COUNTY COUNCIL (VARIOUS ROADS)
 (20MPH, 30MPH, 40MPH, 50MPH AND NATIONAL SPEED LIMITS.
 RESTRICTED AND DERESTRICTED ROADS)
 (AMENDMENT NO 1) ORDER 2022
 GORCHYMYN (FFYRDD AMRYWIOL) (20MYA, 30MYA, 40MYA,
 50MYA A'R TERFYNAU CYFLYMDER CENEDLAETHOL.
 FFYRDD CYFYNGEDIG A FFYRDD HEB GYFYNGIAD)
 (GWELLIANT 1) CYNGOR SIR Y FFLINT 2022**

**Sheet
 M12
 Dalen**

**Sheet Revision Number:
 Rhif Adolgiad Y Ddalen: 2**
**Sheet Active from:
 Dalen yn weithredol o: 28/02/2022**