

HYSBYSIAD O GYNNIG

Gorchymyn CYNGOR SIR Y FFLINT (AMRYW O FFYRDD YM MWCLE, MYNYDD ISA, DRURY, NEW BRIGHTON, BURNTWOOD, BRYN Y BAAL A ALLTAMI, SIR Y FFLINT) 202 (Terfyn Cyflymder 20 mya)

Mae Cyngor Sir y Fflint yn rhoi rhybudd drwy hyn ei fod yn bwriadu gwneud Gorchymyn dan Adran 84 Deddf Rheoleiddio Traffig Ffyrdd 1984, a'r holl bwerau galluogi eraill, er mwyn:-

- a) Gosod terfyn cyflymder o 20mya ar amryw o ffyrdd ym Mwcle, Mynydd Isa, Drury, New Brighton, Burntwood, Bryn Y Baal a Alltami, Sir y Fflint.

Gellir archwilio copi o'r Hysbysiad, y Gorchymyn arfaethedig, Mapiau yn dangos pa ffyrdd y bydd y cynnig yn effeithio arnynt a datganiad o resymau'r Cyngor dros gynnig gwneud y Gorchymyn, yn ystod oriau agor arferol, yn swyddfa Cyswllt Bwcle, Llyfrgell Bwcle, Y Precinct, Bwcle, Sir y Fflint, CH7 2EF neu gellir eu gweld ar ein gwefan sef www.siryfflint.gov.uk > Preswyl > Ffyrdd, Strydoedd a Theithio > Gorchymynion Rheoleiddio Traffig.

Dylid anfon gwrthwynebiadau i'r Gorchymyn arfaethedig, a'r sail ar gyfer gwrthwynebu, yn ysgrifenedig at yr unigolyn isod yn y cyfeiriad isod (gan ddyfynnu cyfeirnod SS/JB/Buckley/20mph) erbyn dydd Gwener, 12 Tachwedd 2021.

Dyddiedig dydd Gwener 15 Hydref 2021.



Katie Wilby
Prif Swyddog (Gwasanaethau Stryd a Chludiant),
Neuadd y Sir,
Yr Wyddgrug,
Sir y Fflint.
CH7 6NF

**Gorchymyn CYNGOR SIR Y FFLINT
(AMRYW O FFYRDD YM BWCLE, MYNYDD ISA, DRURY, NEW BRIGHTON, BURNTWOOD,
BRYN Y BAAL A ALLTAMI, SIR Y FFLINT) 202-
(Terfyn Cyflymder 20 mya)**

GORCHYMYN

fel y nodir oddi mewn

**Katie Wilby
Prif Swyddog (Gwasanaethau Stryd a Chludiant),
Cyngor Sir y Fflint
Neuadd y Sir
Yr Wyddgrug
Sir y Fflint
CH7 6NF**

**Gorchymyn CYNGOR SIR Y FFLINT
(AMRYW O FFYRDD YM BWCLE, MYNYDD ISA, DRURY, NEW BRIGHTON, BURNTWOOD,
BRYN Y BAAL A ALLTAMI, SIR Y FFLINT) 202
(Terfyn Cyflymder 20 mya)**

Mae Cyngor Sir y Fflint (y cyfeirir ato o hyn ymlaen fel “y Cyngor”) wrth ddefnyddio’i bwerau dan Adran 84 Deddf Rheoleiddio Traffig Ffyrdd 1984 (y cyfeirir ati o hyn ymlaen fel “Deddf 1984”) a phob pŵer arall sy’n galluogi ac ar ôl ymgynghori â Phrif Swyddog yr Heddlu, yn unol â Rhan III Atodlen 9 Deddf 1984, yn gwneud y Gorchymyn canlynol:

1. Yn y Gorchymyn hwn, ac eithrio lle nodir yn wahanol, mae unrhyw gyfeiriad yn y Gorchymyn hwn at Erthygl neu Atodlen â rhif yn gyfeiriad at yr Erthygl neu'r Atodlen sy'n dwyn y rhif hwnnw yn y Gorchymyn hwn.
2. Ni chaiff unrhyw unigolyn yrru unrhyw gerbyd modur ar gyflymder uwch nag 20 milltir yr awr ar y darnau o ffyrdd a nodir yn yr Atodlenni i'r Gorchymyn hwn ac ar Fap Atodlen J11, J12, J13, K11, K12, K13, L11, L12 a L13.
3. Bydd Deddf Dehongli 1978 yn berthnasol ar gyfer dehongli'r Gorchymyn hwn gan ei fod yn berthnasol ar gyfer dehongli Deddf Seneddol.
4. Fe fydd y Gorchymyn hwn yn dod yn weithredol ar xx xx 202- ac fe ellir cyfeirio ato fel Gorchymyn (FFYRDD AMRYWIOL YM BWCLE, MYNYDD ISA, DRURY, NEW BRIGHTON, BURNTWOOD, BRYN Y BAAL AC ALLTAMI) (Terfyn Cyflymder 20 milltir yr awr) Cyngor Sir y Fflint 202-

ATODLEN 1
Terfyn Cyflymder 20mya
Bwcle

ABERLLANERCH DRIVE:-	Am ei hyd cyfan
FFORDD FYNEDIAD ODDI AR PADESWOOD ROAD NORTH:-	Am ei hyd cyfan
FFORDD FYNEDIAD I GANOLFAN FEDDYGOL BWCLE:-	Am ei hyd cyfan
FFORDD FYNEDIAD I YSGOL UWCHRADD ELFED:-	Am ei hyd cyfan
ACORN CLOSE:-	Am ei hyd cyfan
AINSDALE CLOSE:-	Am ei hyd cyfan
ALEXANDRA COURT:-	Am ei hyd cyfan
ALYN ROAD:-	Am ei hyd cyfan
FFORDD ARGOED:-	Am ei hyd cyfan
ASH DRIVE:-	Am ei hyd cyfan
AVONDALE ROAD:-	Am ei hyd cyfan
BANK ROW:-	Am ei hyd cyfan
BEAUMARIS CLOSE:-	Am ei hyd cyfan
BECKETTS LANE:-	Am ei hyd cyfan
BEECHTREE ROAD:-	Am ei hyd cyfan

BELMONT CRESCENT:-	Am ei hyd cyfan
BELMONT WAY:-	Am ei hyd cyfan
BELMONT ROAD:-	Am ei hyd cyfan
BENTLEY AVENUE:-	Am ei hyd cyfan
BERWYN CLOSE:-	Am ei hyd cyfan
BILBERRY GROVE:-	Am ei hyd cyfan
BIRCH CLOSE:-	Am ei hyd cyfan
BIRKDALE AVENUE:-	Am ei hyd cyfan
BISTRE AVENUE:-	Am ei hyd cyfan
BISTRE CLOSE:-	Am ei hyd cyfan
BOD OFFA DRIVE:-	Am ei hyd cyfan
BOUNDARY ROW:-	Am ei hyd cyfan
BRAMBLE CLOSE:-	Am ei hyd cyfan
BRIAR DRIVE:-	Am ei hyd cyfan
BRICKBARN CLOSE:-	Am ei hyd cyfan
BRICKFIELDS:-	Am ei hyd cyfan
BRINDLE CLOSE:-	Am ei hyd cyfan
BROOKHILL CLOSE:-	Am ei hyd cyfan
BROOKHILL WAY:-	Am ei hyd cyfan
BRYN AWELON:-	Am ei hyd cyfan
BRYN MAWR:-	Am ei hyd cyfan
FFORDD BRYN:-	Am ei hyd cyfan
	O'i chyffordd gydag Alltami Road, at bwynt 68 metr i'r dwyrain o Parc Issa.
B5127 FFORDD LERPWL:	O'i chyffordd gyda'r A549, at bwynt 42 metr i'r de-orllewin o gyffordd Alltami Road
B5127 MILL LANE:-	Am ei hyd cyfan
BRYNWOOD DRIVE:-	Am ei hyd cyfan
BUTTERLEY DRIVE:-	Am ei hyd cyfan
C105:-	Am ei hyd cyfan
C110:-	Am ei hyd cyfan
C195:-	Am ei hyd cyfan
CAERPHILLY ROAD:-	Am ei hyd cyfan
CATERALL AVENUE:-	Am ei hyd cyfan
CEDAR CLOSE:-	Am ei hyd cyfan
CHESHIRE LANE:-	Am ei hyd cyfan
CHURCH CLOSE:-	Am ei hyd cyfan
FFORDD WASANAETH CHURCH ROAD O EIDDO 15 I 45:-	Am ei hyd cyfan
FFORDD WASANAETH CHURCH ROAD O EIDDO 92 I 110:-	Am ei hyd cyfan
CHURCH VIEW:-	Am ei hyd cyfan
CLAYTON ROAD:-	Am ei hyd cyfan
CLOS Y CAPEL:-	Am ei hyd cyfan
CLWYD GROVE:-	Am ei hyd cyfan
COLLIERS WAY:-	Am ei hyd cyfan
CONNISTON DRIVE:-	Am ei hyd cyfan
CONWAY AVENUE:-	Am ei hyd cyfan
COPPAFIELD CLOSE:-	Am ei hyd cyfan
COTTAGE GARDENS:-	Am ei hyd cyfan
CRICCIETH CLOSE:-	Am ei hyd cyfan

CROMWELL AVENUE:-	Am ei hyd cyfan
CWRT BRENIG:-	Am ei hyd cyfan
DAISY HILL ROAD:-	Am ei hyd cyfan
DALESIDE:-	Am ei hyd cyfan
DAWN CLOSE:-	Am ei hyd cyfan
DEGANWY CLOSE:-	Am ei hyd cyfan
DELAMERE AVENUE:-	Am ei hyd cyfan
DENBIGH CLOSE:-	Am ei hyd cyfan
DERW NEWYDD:-	Am ei hyd cyfan
DRURY NEW ROAD:-	Am ei hyd cyfan
DUFFRYN CLOSE:-	Am ei hyd cyfan
DUKES FIELD DRIVE:-	Am ei hyd cyfan
DUKESFIELD CLOSE:-	Am ei hyd cyfan
EGLWYS CLOSE:-	Am ei hyd cyfan
ELFED DRIVE:-	Am ei hyd cyfan
ELM GROVE:-	Am ei hyd cyfan
ETNA COURT:-	Am ei hyd cyfan
ETNA ROAD:-	Am ei hyd cyfan
EWLOE HEATH:-	Am ei hyd cyfan
EWLOE PLACE:-	Am ei hyd cyfan

O'r gyffordd â Liverpool Road, hyd at bwynt 19 metr i'r gogledd-orllewin o Ewlo Heath

FARM CLOSE:-	Am ei hyd cyfan
FARM ROAD:-	Am ei hyd cyfan
FFORDD DOL GWYN:-	Am ei hyd cyfan
FFORDD Y BRENIN:-	Am ei hyd cyfan
FIELD FARM LANE:-	Am ei hyd cyfan
FIELD FARM ROAD:-	Am ei hyd cyfan
FOREST WALK:-	Am ei hyd cyfan
FOREST CLOSE:-	Am ei hyd cyfan
FRASER DRIVE:-	Am ei hyd cyfan
GRANGE MOUNT COURT:-	Am ei hyd cyfan
GRASMERE CRESCENT:-	Am ei hyd cyfan
GROSVENOR DRIVE:-	Am ei hyd cyfan
GWEL Y MYNYDD:-	Am ei hyd cyfan
HANCOCKS LANE:-	Am ei hyd cyfan
HANMER CLOSE:-	Am ei hyd cyfan
HANSON DRIVE:-	Am ei hyd cyfan
HARLECH CLOSE:-	Am ei hyd cyfan
HAWKESBURY ROAD:-	Am ei hyd cyfan
HAWTHORNE AVENUE:-	Am ei hyd cyfan
HEATHLAND CLOSE:-	Am ei hyd cyfan
HERITAGE DRIVE:-	Am ei hyd cyfan
HEWITTS LANE:-	Am ei hyd cyfan
HIBBERTS COURTYARD:-	Am ei hyd cyfan
HIGHER COMMON CLOSE:-	Am ei hyd cyfan
HIGHER COMMON ROAD:-	Am ei hyd cyfan
HIGHER COMMON WAY:-	Am ei hyd cyfan
HIGHFIELD DRIVE:-	Am ei hyd cyfan

HILLARY GROVE:-	Am ei hyd cyfan
HILLSIDE CRESCENT:-	Am ei hyd cyfan
HILLSVIEW ROAD:-	Am ei hyd cyfan
HOLLY CLOSE:-	Am ei hyd cyfan
HOLMLEIGH CLOSE:-	Am ei hyd cyfan
HOPE VIEW COURT:-	Am ei hyd cyfan
HORNBEAM AVENUE:-	Am ei hyd cyfan
JACOBAN WAY:-	Am ei hyd cyfan
JUBILEE COURT:-	Am ei hyd cyfan
KILN CLOSE:-	Am ei hyd cyfan
KNOWLE HILL CLOSE:-	Am ei hyd cyfan
KNOWLE LANE:-	Am ei hyd cyfan
LAKESIDE CLOSE:-	Am ei hyd cyfan
LAMBS LANE:-	Am ei hyd cyfan
LAMBS POTTERY COURT:-	Am ei hyd cyfan
LANGDALE AVENUE:-	Am ei hyd cyfan
LANGFORD CRESCENT:-	Am ei hyd cyfan
LAUREL DRIVE:-	Am ei hyd cyfan
LEA DRIVE:-	Am ei hyd cyfan
LEESWOOD ROAD:-	Am ei hyd cyfan
LEXHAM GREEN CLOSE:-	Am ei hyd cyfan
LINDERICK AVENUE:-	Am ei hyd cyfan
FFORDD GYSWLLT RHWNG 143 A 145 BRYN AWELON:-	Am ei hyd cyfan
FFORDD GYSWLLT O BRYN AWELON I BEN Y MAES:-	Am ei hyd cyfan
LINTHORPE CLOSE:-	Am ei hyd cyfan
LINTHORPE GARDENS:-	Am ei hyd cyfan
LINTHORPE ROAD:-;	Am ei hyd cyfan
LLWYN LLUS:-	Am ei hyd cyfan
LLYS BERLLAN:-	Am ei hyd cyfan
LLYS HAMPSON:-	Am ei hyd cyfan
LLYS MAI:-	Am ei hyd cyfan
LLYS TŶ COED	Am ei hyd cyfan
LYME GROVE:-	Am ei hyd cyfan
MAELOR CLOSE:-	Am ei hyd cyfan
MANOR DRIVE:-	Am ei hyd cyfan
MAPLE GROVE:-	Am ei hyd cyfan
MARBURY AVENUE:-	Am ei hyd cyfan
MAXWELL CLOSE:-	Am ei hyd cyfan
MAYFIELD DRIVE:-	Am ei hyd cyfan
MEGS LANE:	Am ei hyd cyfan
MELBOURNE ROAD:-	Am ei hyd cyfan
MIDDLE COMMON LANE:	Am ei hyd cyfan
MILLSTONE COURT:-	Am ei hyd cyfan
MINERS WAY:-	Am ei hyd cyfan
MOEL VIEW ROAD:-	Am ei hyd cyfan
FFORDD YR WYDDGRUG:-	Am ei hyd cyfan
FFORDD WASANAETH FFORDD YR WYDDGRUG	
ODDI AR BOD OFFA DRIVE:-	Am ei hyd cyfan

RUSTIC CLOSE:-	Am ei hyd cyfan
RUTHIN CLOSE:-	Am ei hyd cyfan
RYDAL DRIVE:-	Am ei hyd cyfan
SELSDON CLOSE:-	Am ei hyd cyfan
SILVERSTONE DRIVE:-	Am ei hyd cyfan
SOUTH FIELDS CLOSE:-	Am ei hyd cyfan
SOUTH VIEW:-	Am ei hyd cyfan
SOUTHSIDE:-	Am ei hyd cyfan
SPON GREEN:-	Am ei hyd cyfan
SPRINGFIELD DRIVE:-	Am ei hyd cyfan
ST ANDREWS DRIVE:-	Am ei hyd cyfan
ST DAVIDS CLOSE:-	Am ei hyd cyfan
ST JOHNS CLOSE:-	Am ei hyd cyfan
ST MELLORS ROAD:-	Am ei hyd cyfan
STANLEY ESTATE:-	Am ei hyd cyfan
STANLEY ROAD:-	Am ei hyd cyfan
SUNNINGDALE:-	Am ei hyd cyfan
SWAIN AVENUE:-	Am ei hyd cyfan
TABERNACLE STREET:-	Am ei hyd cyfan
TAN Y BRYN-	Am ei hyd cyfan
TERRACOTTA WAY:-	Am ei hyd cyfan
TERRIG CRESCENT:-	Am ei hyd cyfan
THE BRACKENS:-	Am ei hyd cyfan
THE HOLLIES:-	Am ei hyd cyfan
THE OLD HALL:-	Am ei hyd cyfan
THE PRECINCT WAY:-	Am ei hyd cyfan
THE SIDINGS:-	Am ei hyd cyfan
TILERS CLOSE:-	Am ei hyd cyfan
TRAM LANE:-	Am ei hyd cyfan
TRAM ROAD:-	Am ei hyd cyfan
TRYFAN COURT:-	Am ei hyd cyfan
ULLSWATER ROAD:-	Am ei hyd cyfan
MYNEDIAD HEB EI FABWYSIADU ODDI AR KNOWLE LANE:-	Am ei hyd cyfan
MYNEDIAD HEB EI FABWYSIADU I ROSE MOUNT:-	Am ei hyd cyfan
MYNEDIAD HEB EI FABWYSIADU I SOMMERFIELD:-	Am ei hyd cyfan
VICTORIA AVENUE:-	Am ei hyd cyfan
VICTORIA COURT:-	Am ei hyd cyfan
VICTORIA ROAD:-	Am ei hyd cyfan
WATTS COURT:-	Am ei hyd cyfan
WELL STREET:-	Am ei hyd cyfan
WENTWORTH CLOSE:-	Am ei hyd cyfan
WEST COURT:-	Am ei hyd cyfan
WEST VIEW:-	Am ei hyd cyfan
WESTBOURNE CRESCENT:-	Am ei hyd cyfan
WESTBROOK DRIVE:-	Am ei hyd cyfan
WESTBURY DRIVE:-	Am ei hyd cyfan
WHEATLEY COURT:-	Am ei hyd cyfan
WILKINSON COURT:-	Am ei hyd cyfan

WILLOW CLOSE:-	Am ei hyd cyfan
WILLOW GROVE:-	Am ei hyd cyfan
WINDMILL CLOSE:-	Am ei hyd cyfan
WINDMILL ROAD:-	Am ei hyd cyfan

ATODLEN 2
Cyfyngiad Cyflymder 20MYA
Mynydd Isa

ASH GROVE: -	Am ei hyd cyfan
ALYNDALE AVENUE: -	Am ei hyd cyfan
BEECH GROVE:	Am ei hyd cyfan
BRYN ROAD: -	Am ei hyd cyfan
BRYN CLWYD: -	Am ei hyd cyfan
BRYN OFFA: -	Am ei hyd cyfan
BRYAN GROVE: -	Am ei hyd cyfan
BRYN DERWEN: -	Am ei hyd cyfan
BRON YR EGLWYS: -	Am ei hyd cyfan
BRYN Y BAAL ROAD:-	O Chambers Lane, at bwynt 53 metr o'i chyffordd gydag Yr Ydlan i gyfeiriad y gogledd orllewin.
BOD OFFA LANE: -	Am ei hyd cyfan
C114: -	Am ei hyd cyfan
CARTON ROAD: -	Am ei hyd cyfan
CHAMBERS LANE:-	O bwynt 39 metr i'r de o Mercia Drive, i Bryn y Baal Road.
COLLIERS LANE: -	Am ei hyd cyfan
CLWYD AVENUE: -	Am ei hyd cyfan
CRUD Y GWYNT: -	Am ei hyd cyfan
CWM CLOSE: -	Am ei hyd cyfan
EAST CLOSE: -	Am ei hyd cyfan
ELM WALK: -	Am ei hyd cyfan
ELLESMERE ROAD: -	Am ei hyd cyfan
ENGLEFIELD CRESCENT: -	Am ei hyd cyfan
ERW FACH: -	Am ei hyd cyfan
ERW GOED: -	Am ei hyd cyfan
FFORDD BRIGOG:-	Am ei hyd cyfan
FFORDD FER:-	Am ei hyd cyfan
FFORDD OFFA: -	Am ei hyd cyfan
FFORDD WASANAETH FFORDD	
YR WYDDGRUG ODDI AR WYLFA AVENUE: -	Am ei hyd cyfan
FFORDD WASANAETH FFORDD	
YR WYDDGRUG ODDI AR ALYNDALE AVENUE:-	Am ei hyd cyfan
FFORDD WASANAETH FFORDD	
YR WYDDGRUG ODDI AR MERCIA DRIVE: -	Am ei hyd cyfan
FFORDD FYNEDIAD I ARGOED HALL A THE	
BRAMBLES ODDI AR	
FFORDD FER FFORDD WASANAETH FFORDD YR WYDDGRUG	
ODDI AR PARK AVENUE: -	Am ei hyd cyfan

GARDD EIRLYS: -	Am ei hyd cyfan
GRAYS ROAD:-	Am ei hyd cyfan
HIGHFIELD AVENUE:-	Am ei hyd cyfan
LLYS ARGOED: -	Am ei hyd cyfan
LLYS DEDWYDD: -	Am ei hyd cyfan
LLYS FAMMAU: -	Am ei hyd cyfan
LLYS WYLFA: -	Am ei hyd cyfan
MERCIA DRIVE: -	Am ei hyd cyfan
MOEL VIEW ROAD: -	Am ei hyd cyfan
MOEL GANOL: -	Am ei hyd cyfan
MOEL GRON: -	Am ei hyd cyfan
MOUNT CLOSE: -	Am ei hyd cyfan
MOUNTAIN VIEW AVENUE: -	Am ei hyd cyfan
LLWYN DERW: -	Am ei hyd cyfan
MYNEDIAD I'R YSGOL FABANOD ODDI AR	
WATS DYKE AVENUE: -	Am ei hyd cyfan
OVERDALE AVENUE: -	Am ei hyd cyfan
PEN Y LÔN: -	Am ei hyd cyfan
PEN Y MAES: -	Am ei hyd cyfan
PINE GROVE: -	Am ei hyd cyfan
PREN AVENUE: -	Am ei hyd cyfan
ROSE LANE: -	Am ei hyd cyfan
THE CEDARS: -	Am ei hyd cyfan
TREM AFON: -	Am ei hyd cyfan
TIR WAT: -	Am ei hyd cyfan
WYLFA AVENUE: -	Am ei hyd cyfan
WATS DYKE AVENUE: -	Am ei hyd cyfan
WEST VIEW DRIVE: -	Am ei hyd cyfan
VALE DRIVE: -	Am ei hyd cyfan
UWCH Y NANT: -	Am ei hyd cyfan

ATODLEN 3
Terfyn Cyflymder 20MYA
New Brighton

ARGOED VIEW: -	Am ei hyd cyfan
ARGOED AVENUE: -	Am ei hyd cyfan
CLWYD CRESCENT: -	Am ei hyd cyfan
EAST VIEW: -	Am ei hyd cyfan
GOSMORE ROAD: -	Am ei hyd cyfan
HAZEL GROVE: -	Am ei hyd cyfan
LINDUM CLOSE: -	Am ei hyd cyfan
MOEL FAMMAU ROAD: -	Am ei hyd cyfan
MOOR CROFT: -	Am ei hyd cyfan

OAKFIELDS: -

Am ei hyd cyfan

ATODLEN 4
Terfyn Cyflymder 20MYA
Alltami

FFORDD BRANNAN:-

Am ei hyd cyfan

FFORDD ROWLANDS:-

Am ei hyd cyfan

CWRT RIGBY:-

Am ei hyd cyfan

CWRT NUTTALL:-

Am ei hyd cyfan

LÔN PRITCHARD:-

Am ei hyd cyfan

DAVISS COTTAGES MYNEDIAD HEB EI FABWYSIADU:-

Am ei hyd cyfan

BRYN ROAD:-

Am ei hyd cyfan

FIELD FARM LANE:-

Am ei hyd cyfan

POPLARS CLOSE:-

Am ei hyd cyfan

ALDER CLOSE: -

Am ei hyd cyfan

C105:-

Am ei hyd cyfan

ATODLEN 5
Terfyn Cyflymder 20MYA
Burntwood

FFORDD BREIFAT DINGHOUSE:-

Am ei hyd cyfan

DINGHOUSE WOOD:-

Am ei hyd cyfan

DAULWYN ROAD:-

Am ei hyd cyfan

PEN Y COED ROAD:-

Am ei hyd cyfan

WOODCROFT:-

Am ei hyd cyfan

C136:-

Am ei hyd cyfan

WOODSIDE CLOSE:-

Am ei hyd cyfan

ATODLEN 6
Terfyn Cyflymder 20MYA
Drury

FFORDD FYNEDIAD I EIDDO 112 I

126 DRURY LANE: -

Am ei hyd cyfan

BANK LANE: -

Am ei hyd cyfan

BEECH ROAD: -

Am ei hyd cyfan

BURNTWOOD COURT: -

Am ei hyd cyfan

BYNGALO FFORDD FYNEDIAD ODDI AR

CLYDESDALE ROAD: -

FAIRFIELD ROAD: -	Am ei hyd cyfan
GLYNNE ARMS CLOSE: -	Am ei hyd cyfan
HAWARDEN DRIVE: -	Am ei hyd cyfan
LAKE COURT: -	Am ei hyd cyfan
MORNINGTON CRESCENT: -	Am ei hyd cyfan
MEADOW AVENUE: -	Am ei hyd cyfan
MOUNT PLEASANT ROAD: -	Am ei hyd cyfan
NEWTON DRIVE: -	Am ei hyd cyfan
OAKWOOD GROVE: -	Am ei hyd cyfan
PINEWOOD ROAD: -	Am ei hyd cyfan
PARK VIEW: -	Am ei hyd cyfan
ROSEWOOD GROVE: -	Am ei hyd cyfan
SILVERDALE AVENUE: -	Am ei hyd cyfan
THE BRAMBLES: -	Am ei hyd cyfan
WAVERLEY DRIVE: -	Am ei hyd cyfan

ATODLEN 7
Terfyn Cyflymder 20MYA
Bryn y Baal

ALWEN AVENUE: -	Am ei hyd cyfan
ARAN CLOSE: -	Am ei hyd cyfan
BERWYN CLOSE: -	Am ei hyd cyfan
BRYN ROAD: -	Am ei hyd cyfan
BRYN Y BAAL ROAD: -	Am ei hyd cyfan
C114: -	Am ei hyd cyfan
CANOL Y BRYN: -	Am ei hyd cyfan
CHERRY DRIVE: -	Am ei hyd cyfan
CLEDWEN DRIVE: -	Am ei hyd cyfan
CLOS BRYN LLYN: -	Am ei hyd cyfan
CWRT LÔN FAMAU: -	Am ei hyd cyfan
DAFYDD CLOSE: -	Am ei hyd cyfan
DOLEN FYNEDIAD BRYN DERW FARM: -	Am ei hyd cyfan
DWYFOR AVENUE: -	Am ei hyd cyfan
ELWY CLOSE: -	Am ei hyd cyfan
FFORDD BRENIG: -	Am ei hyd cyfan
FFORDD BRYN GWYNANT: -	Am ei hyd cyfan
FFORDD OGWEN: -	Am ei hyd cyfan
FFORDD WASANAETH BRYN ROAD ODDI AR LLEWELYN DRIVE:-	Am ei hyd cyfan
HEOL FAMMAU: -	Am ei hyd cyfan
HILL VIEW	Am ei hyd cyfan
ISSA FARM COURTYARD	Am ei hyd cyfan
LLWYNON CLOSE: -	Am ei hyd cyfan
LLEWELYN DRIVE: -	Am ei hyd cyfan
LLYS Y GRAIG: -	Am ei hyd cyfan

LLYS GWYNANT: -	Am ei hyd cyfan
LLYS PENGARTH: -	Am ei hyd cyfan
MOELWYN CLOSE: -	Am ei hyd cyfan
MYNEDIAD I YSGOL UWCHRADD ARGOED ODDI AR SNOWDEN AVENUE: -	Am ei hyd cyfan
PARC ISSA: -	Am ei hyd cyfan
PARK AVENUE: -	Am ei hyd cyfan
PEN Y GARREG CLOSE: -	Am ei hyd cyfan
ROCKCLIFFE: -	Am ei hyd cyfan
SNOWDON AVENUE: -	Am ei hyd cyfan
YR YDLAN: -	Am ei hyd cyfan

GOSODWYD SÊL GYFFREDIN CYNGOR SIR Y FFLINT)
ar y xx)
diwrnod o xxxxxxxxxxx 20-- ym mhresenoldeb :-)

Y CADEIRYDD

RHEOLWR Y GWASANAETHAU CYFREITHIOL

PRIF SWYDDOG (LLYWODRAETHU)

**GORCHYMYN CYNGOR SIR Y FFLINT
(FFYRDD AMRYWIOL YM MWCLE, MYNYDD ISA, DRURY, NEW BRIGHTON,
BURNTWOOD, BRYN Y BAAL AC ALLTAMI, FLINTSHIRE)
(Terfyn Cyflymder 20mya) 202-**

DATGANIAD O RESYMAU DROS ARGYMELL GWNEUD Y GORCHYMYN

Erbyn mis Awst 2023 bydd Llywodraeth Cymru wedi cyflwyno terfyn cyflymder cenedlaethol safonol o 20mya ar gyfer ffyrdd cyfyngedig mewn ardaloedd preswyl.

Mae Cyngor Sir y Fflint wedi cyflwyno cais llwyddiannus i Lywodraeth Cymru am gyllid i weithredu'r cynllun 20mya ar draws yr holl ffyrdd preswyl ym Mryn y Baal, Bwcle, Drury, Mynydd Isa, Burntwood, New Brighton a Alltami, ac eithrio'r prif ffyrdd dosbarth a fydd yn aros yn 30mya.

Mae'r cynllun hwn yn rhan o gam cyntaf y newidiadau i osod terfyn cyflymder safonol o 20mya a bydd yn arwain at fuddion sylweddol o ran gwella diogelwch ar y ffyrdd yn yr ardal breswyl ehangach. Yn ogystal â hyn, bydd y cynllun hefyd yn gweithredu fel 'galluogydd' i hwyluso a chefnogi'r gwaith o roi isadeiledd Teithio Llesol allweddol ar waith yn yr ardal, gan ei gwneud yn fwy diogel i gerdded a beicio yn y dref a'r pentrefi.

Manteision lleihau'r terfyn cyflymder:

- Gwella diogelwch wrth ymyl ysgolion a lleoliadau eraill sydd â llawer o gerddwyr
- Gwella diogelwch cerddwyr a beicwyr
- Annog pobl i beidio â defnyddio strydoedd preswyl i osgoi traffig
- Gwella hygyrchedd drwy leihau goruchafiaeth cerbydau modur ar y briffordd

Mae'r mesurau hyn yn ymateb i gais y cyhoedd i wella'r isadeiledd cerdded a beicio yn yr ardal. Maent hefyd yn cyd-fynd yn wych â'r prosiect Teithio Llesol y bwriedir ei roi ar waith ym Mwcle yn ddiweddarach eleni, sydd wedi'i ariannu gan Lywodraeth Cymru (Trawsnewid Trefi).

Bydd gweithredu'r cynigion ehangach yn cyfrannu'n wych at ddymuniad y Cyngor i gael rhwydwaith cludiant cynaliadwy integredig a charbon isel ar draws y sir.

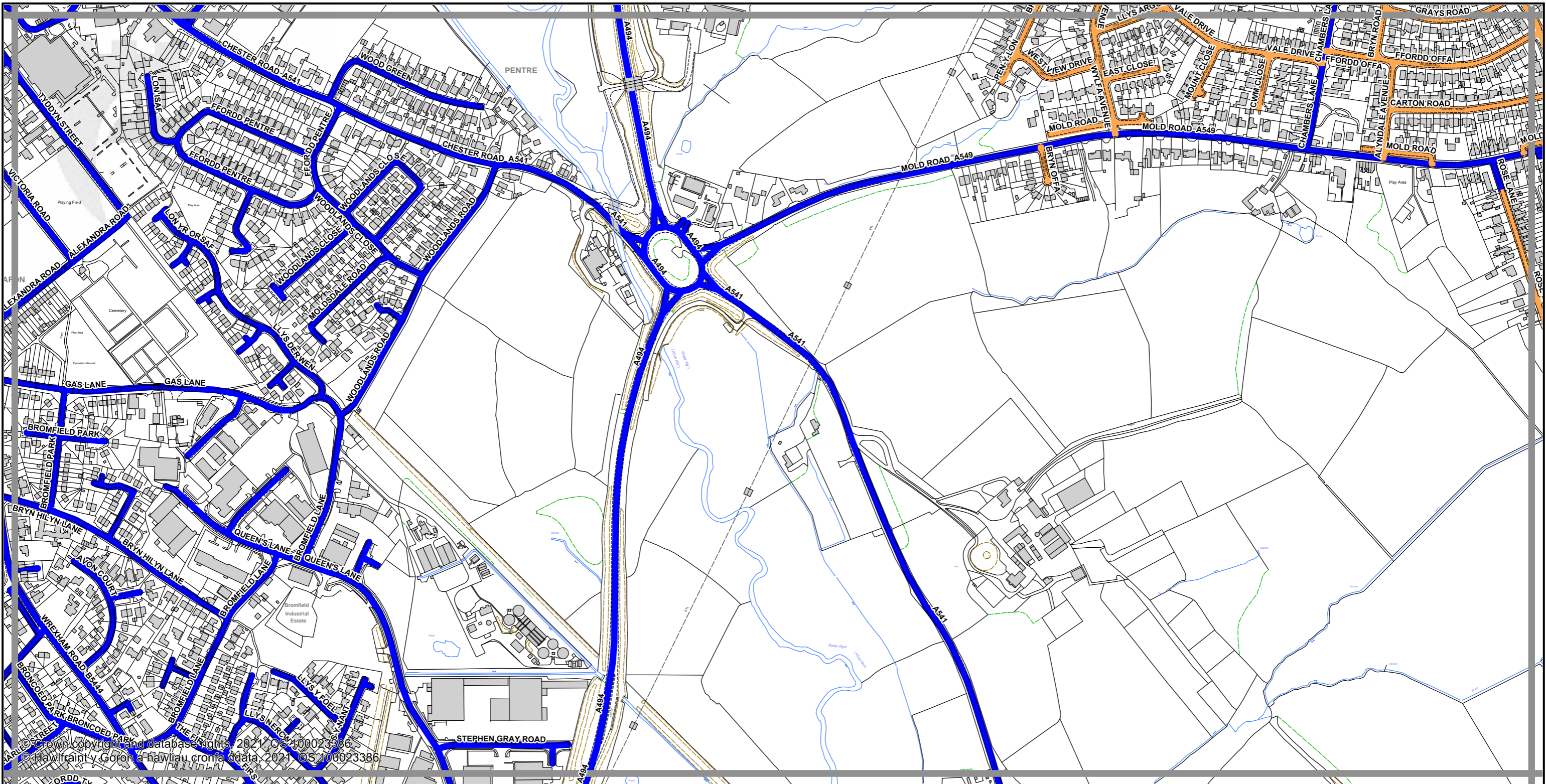
Mae'r Awdurdod yn parhau â'i gyfrifoldeb i ystyried darparu symudiad cerbydau modur a thraffig arall cyfleus a diogel, ac mae'r mesurau arfaethedig yn ceisio sicrhau bod y perygl yn cael ei leihau ar gyfer defnyddwyr ffyrdd ynghyd â gwella amwynder yr ardal.

Mae manylion y cynigion ar gael yn yr Hysbysiad Cyhoeddus ac wedi'u cynnwys yn y Gorchymyn Drafft arfaethedig.

Dyddiedig 15 Hydref 2021



Katie Wilby
Prif Swyddog (Gwasanaethau Stryd a Thrafnidiaeth),
Neuadd y Sir, Yr Wyddgrug, Sir y Fflint, CH7 6NF






© Crown copyright and database rights, 2021, OS 100023386
 © Hawfrainl y Goron a hawliau cronfa ddata, 2021, OS 100023386

THE FLINTSHIRE COUNTY COUNCIL
 (VARIOUS ROADS WITHIN BUCKLEY, MYNYDD ISA, DRURY, NEW
 BRIGHTON, BURNTWOOD, BRYN Y BAAL AND ALLTAMI, FLINTSHIRE)
 (20 mph Speed Limit) Order 202-

Gorchymyn CYNGOR SIR Y FFLINT
 (AMRYW O FFYRDD YM BWCLE, MYNYDD ISA, DRURY, NEW
 BRIGHTON, BURNTWOOD, BRYN Y BAAL A ALLTAMI, SIR Y FFLINT)
 202- (Terfyn Cyflymder 20 mya)

Legend / Eglurhad

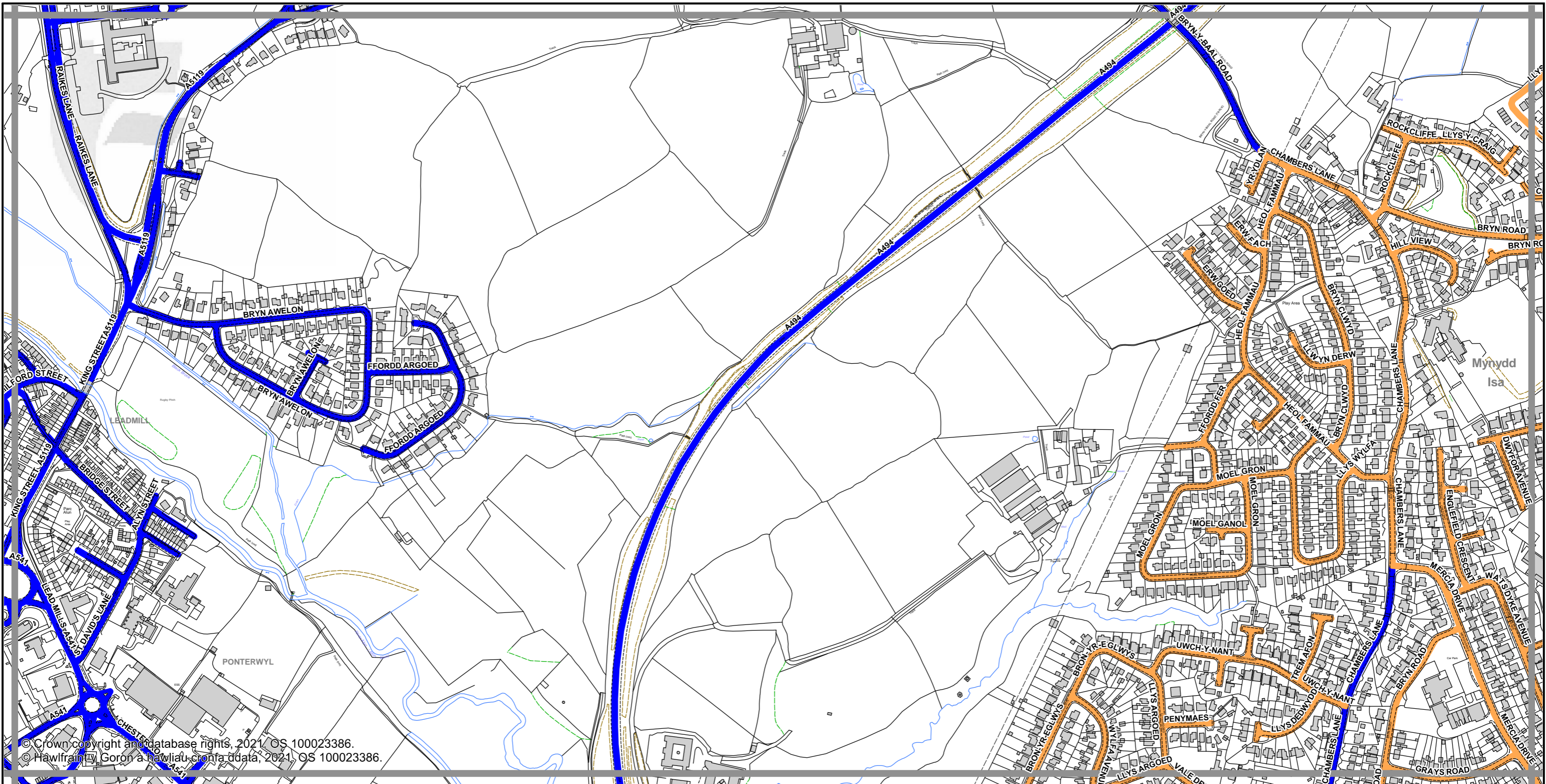
-  20 mph / mya
-  Roads subject to separate Orders
Ffyrdd sy'n destun Gorchmynion ar wahân
-  County Boundary / Ffin y Sir



1:5000 Scale at A3
 1:5000 Graddfa ar A3

Sheet
J11
Dalen

Sheet Revision Number:
Rhif Adolgiad Y Ddalen: **1**
Sheet Active from:
Dalen yn weithredol o: **00/00/0000**






© Crown copyright and database rights, 2021, OS 100023386.
 © Hawlfraim y Goron a hawliau cronfa ddata, 2021, OS 100023386.

THE FLINTSHIRE COUNTY COUNCIL
 (VARIOUS ROADS WITHIN BUCKLEY, MYNYDD ISA, DRURY, NEW
 BRIGHTON, BURNTWOOD, BRYN Y BAAL AND ALLTAMI, FLINTSHIRE)
 (20 mph Speed Limit) Order 202-

Gorchymyn CYNGOR SIR Y FFLINT
 (AMRYW O FFYRDD YM BWCLE, MYNYDD ISA, DRURY, NEW
 BRIGHTON, BURNTWOOD, BRYN Y BAAL A ALLTAMI, SIR Y FFLINT)
 202- (Terfyn Cyflymder 20 mya)

Legend / Eglurhad

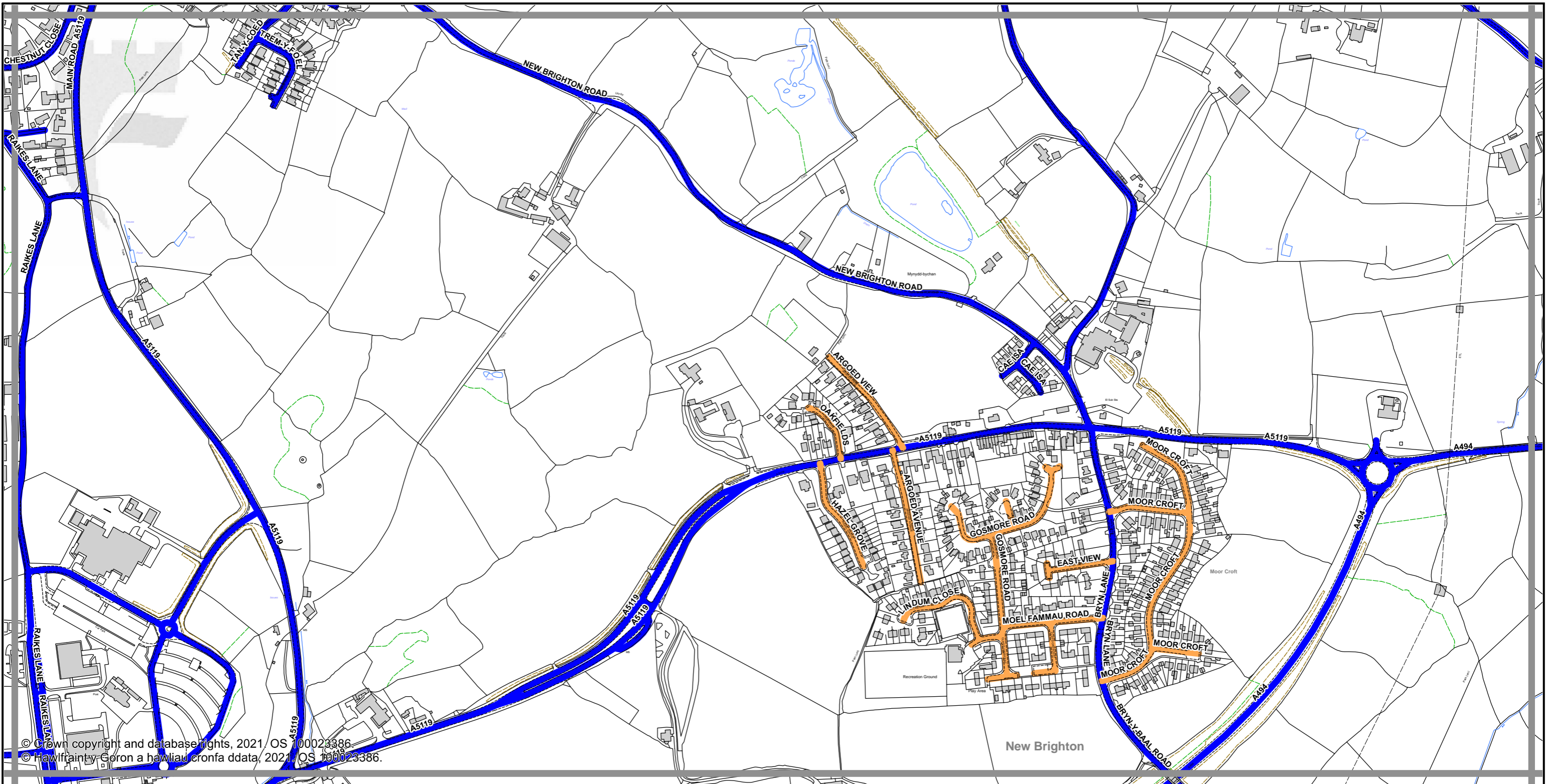
-  20 mph / mya
-  Roads subject to separate Orders
Ffyrdd sy'n destun Gorchmynion ar wahân
-  County Boundary / Ffin y Sir



1:5000 Scale at A3
 1:5000 Graddfa ar A3

Sheet
J12
Dalen

Sheet Revision Number:
Rhif Adolgiad Y Ddalen: **1**
Sheet Active from:
Dalen yn weithredol o: **00/00/0000**






© Crown copyright and database rights, 2021, OS 100023386.
 © Hawlfraint y Goron a hawliau cronfa ddata, 2021, OS 100023386.

THE FLINTSHIRE COUNTY COUNCIL
 (VARIOUS ROADS WITHIN BUCKLEY, Mynydd Isa, Drury, New Brighton, Burntwood, Bryn y Baal and Alltami, Flintshire)
 (20 mph Speed Limit) Order 202-

Gorchymyn CYNGOR SIR Y FFLINT
 (AMRYW O FFYRDD YM BWCLE, Mynydd Isa, Drury, New Brighton, Burntwood, Bryn y Baal a Alltami, Sir y Fflint)
 202- (Terfyn Cyflymder 20 mya)

Legend / Eglurhad

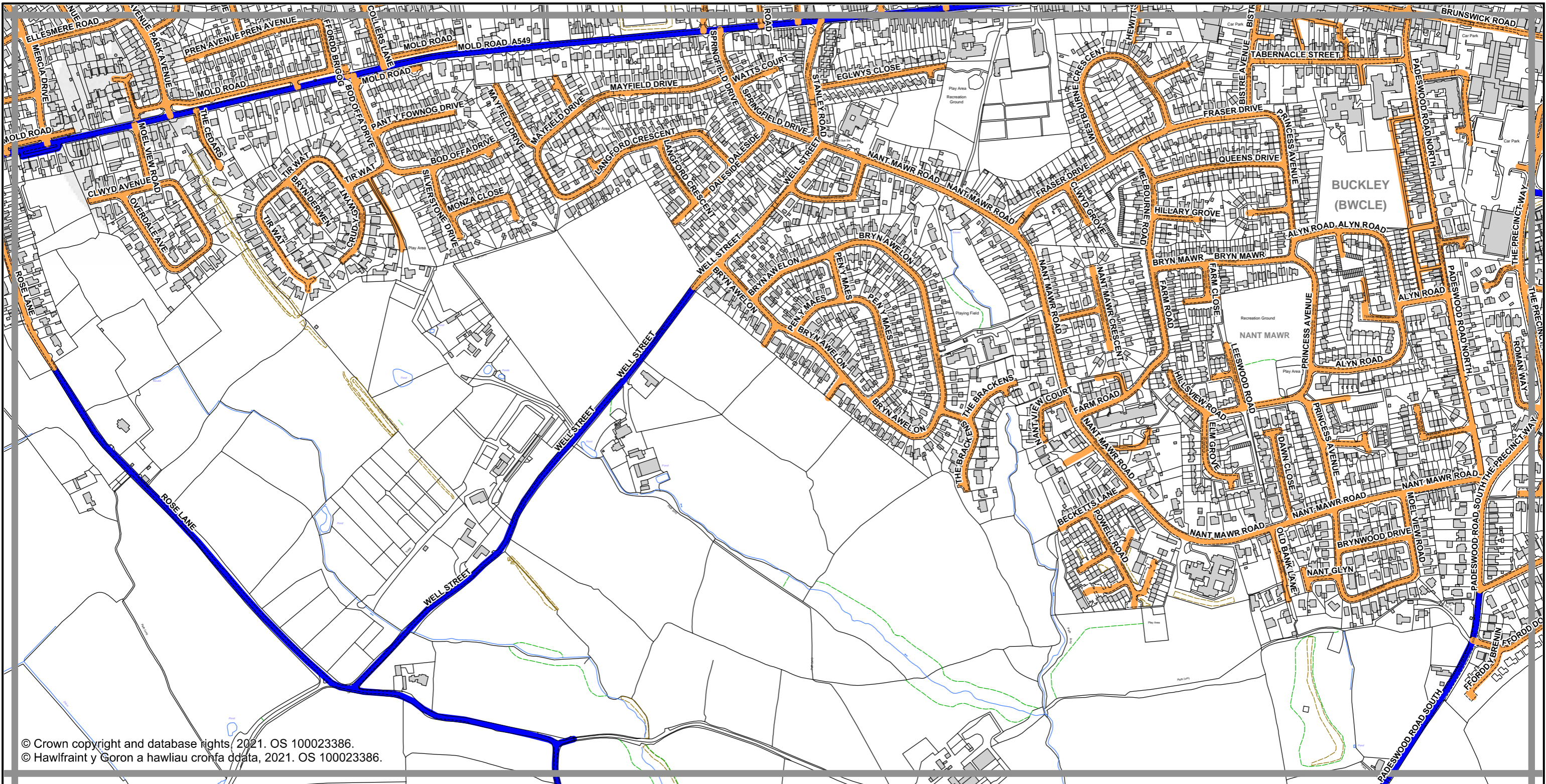
-  20 mph / mya
-  Roads subject to separate Orders
Ffyrdd sy'n destun Gorchmynion ar wahân
-  County Boundary / Ffin y Sir



1:5000 Scale at A3
 1:5000 Graddfa ar A3

Sheet
J13
Dalen

Sheet Revision Number:
 Rhif Adolgiad Y Ddalen: **1**
Sheet Active from:
 Dalen yn weithredol o: **00/00/0000**






© Crown copyright and database rights, 2021. OS 100023386.
 © Hawfraint y Goron a hawliau cronfa ddata, 2021. OS 100023386.

THE FLINTSHIRE COUNTY COUNCIL
 (VARIOUS ROADS WITHIN BUCKLEY, MYNYDD ISA, DRURY, NEW BRIGHTON, BURNTWOOD, BRYN Y BAAL AND ALLTAMI, FLINTSHIRE)
 (20 mph Speed Limit) Order 202-

Gorchymyn CYNGOR SIR Y FFLINT
 (AMRYW O FFYRDD YM BWCLE, MYNYDD ISA, DRURY, NEW BRIGHTON, BURNTWOOD, BRYN Y BAAL A ALLTAMI, SIR Y FFLINT)
 202- (Terfyn Cyflymder 20 mya)

Legend / Eglurhad

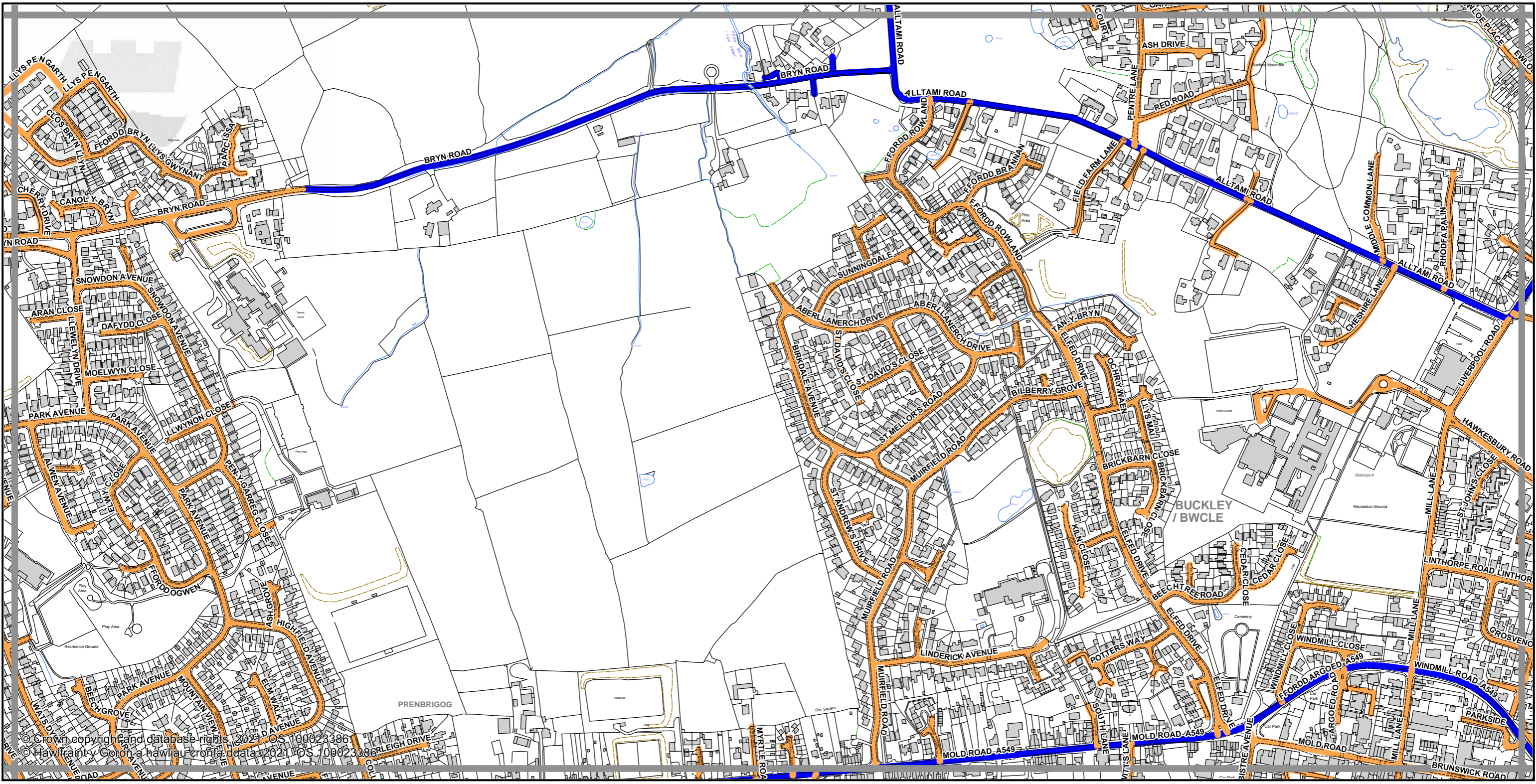
-  20 mph / mya
-  Roads subject to separate Orders
Ffyrdd sy'n destun Gorchmynion ar wahân
-  County Boundary / Ffin y Sir



1:5000 Scale at A3
 1:5000 Graddfa ar A3

Sheet
K11
Dalen

Sheet Revision Number:
Rhif Adolgiad Y Ddalen: **1**
Sheet Active from:
Dalen yn weithredol o: **00/00/0000**






© Crown copyright and database rights, 2024. OS 1000233861
 © Hawffraint y Goron a hawliau cronfa ddata, 2021. OS 1000233861

THE FLINTSHIRE COUNTY COUNCIL
 (VARIOUS ROADS WITHIN BUCKLEY, MYNYDD ISA, DRURY, NEW
 BRIGHTON, BURNTWOOD, BRYN Y BAAL AND ALLTAMI, FLINTSHIRE)
 (20 mph Speed Limit) Order 202-

Gorchymyn CYNGOR SIR Y FFLINT
 (AMRYW O FFYRDD YM BWCLE, MYNYDD ISA, DRURY, NEW
 BRIGHTON, BURNTWOOD, BRYN Y BAAL A ALLTAMI, SIR Y FFLINT)
 202- (Terfyn Cyflymder 20 mya)

Legend / Eglurhad

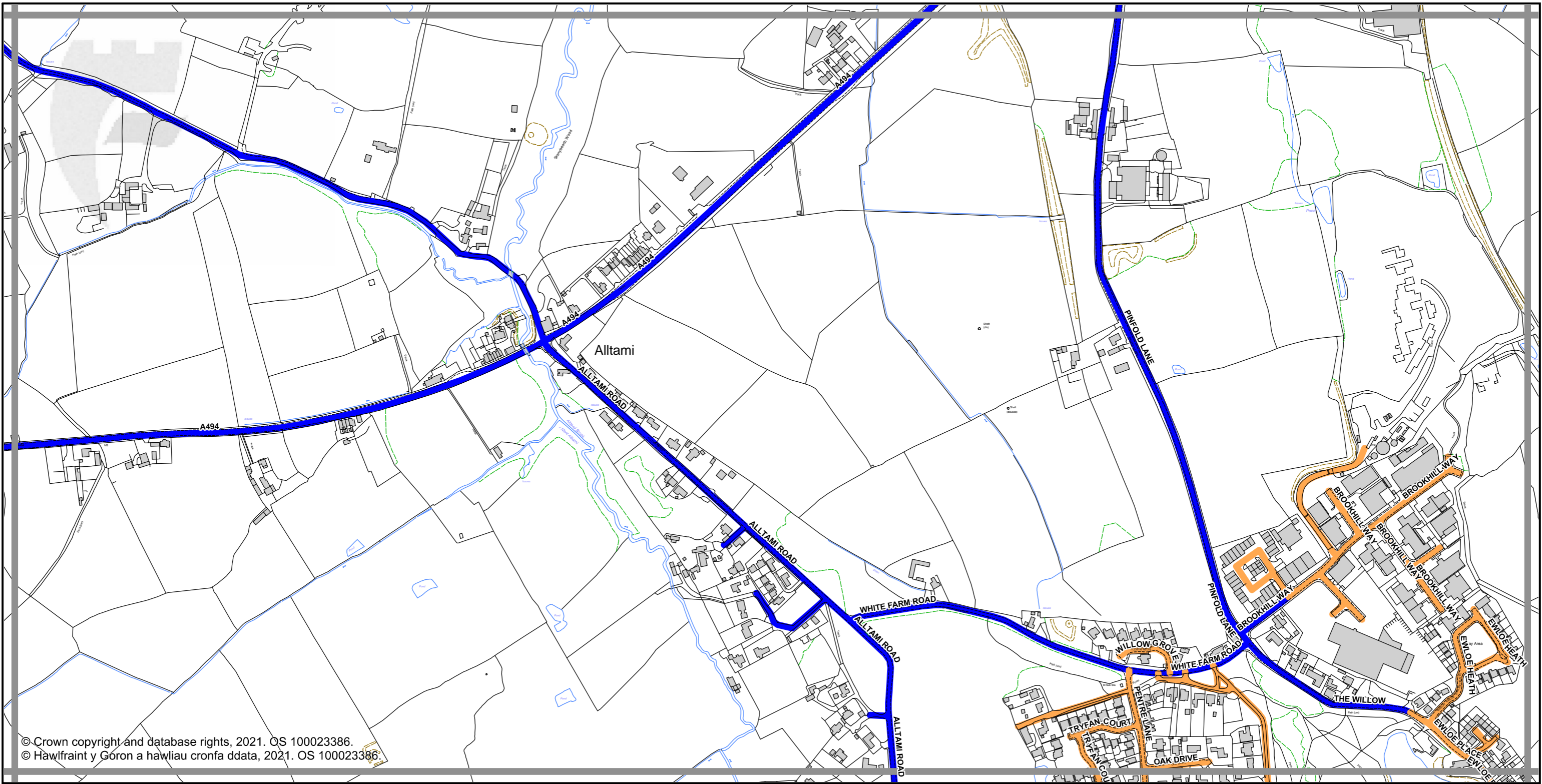
-  20 mph / mya
-  Roads subject to separate Orders
Ffyrdd sy'n destun Gorchmynion ar wahân
-  County Boundary / Ffin y Sir



1:5000 Scale at A3
 1:5000 Graddfa ar A3

Sheet
K12
Dalen

Sheet Revision Number:
Rhif Adolgiad Y Ddalen: **1**
Sheet Active from:
Dalen yn weithredol o: **00/00/0000**






© Crown copyright and database rights, 2021. OS 100023386.
 © Hawlfraint y Goron a hawliau cronfa ddata, 2021. OS 100023386.

THE FLINTSHIRE COUNTY COUNCIL
 (VARIOUS ROADS WITHIN BUCKLEY, MYNYDD ISA, DRURY, NEW
 BRIGHTON, BURNTWOOD, BRYN Y BAAL AND ALLTAMI, FLINTSHIRE)
 (20 mph Speed Limit) Order 202-

Gorchymyn CYNGOR SIR Y FFLINT
 (AMRYW O FFYRDD YM BWCLE, MYNYDD ISA, DRURY, NEW
 BRIGHTON, BURNTWOOD, BRYN Y BAAL A ALLTAMI, SIR Y FFLINT)
 202- (Terfyn Cyflymder 20 mya)

Legend / Eglurhad

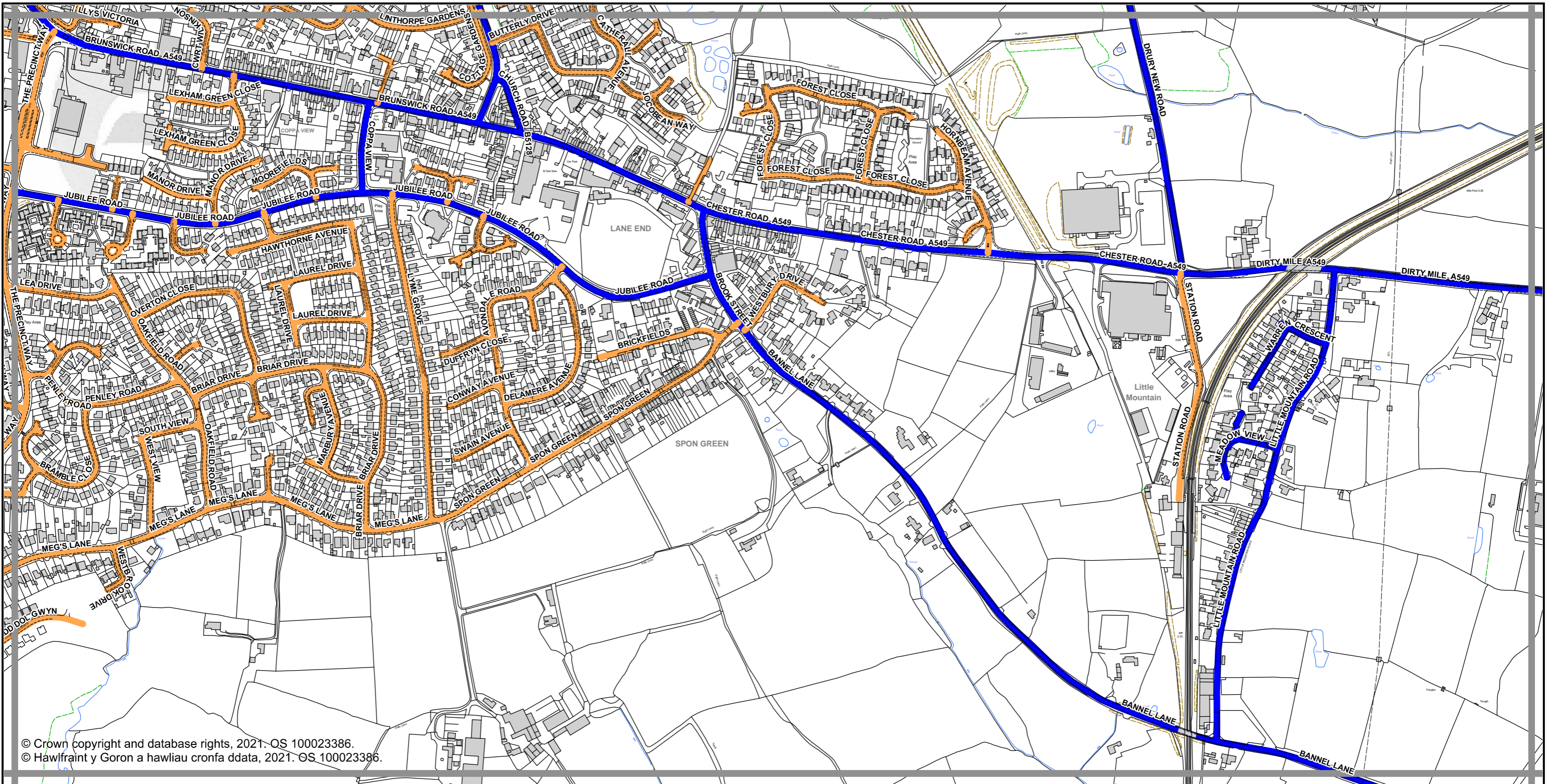
-  20 mph / mya
-  Roads subject to separate Orders
Ffyrdd sy'n destun Gorchmynion ar wahân
-  County Boundary / Ffin y Sir



1:5000 Scale at A3
 1:5000 Graddfa ar A3

Sheet
K13
Dalen

Sheet Revision Number:
Rhif Adolgiad Y Ddalen: **1**
Sheet Active from:
Dalen yn weithredol o: **00/00/0000**






© Crown copyright and database rights, 2021. OS 100023386.
 © Hawlfraint y Goron a hawliau cronfa ddata, 2021. OS 100023386.

THE FLINTSHIRE COUNTY COUNCIL
(VARIOUS ROADS WITHIN BUCKLEY, MYNYDD ISA, DRURY, NEW BRIGHTON, BURNTWOOD, BRYN Y BAAL AND ALLTAMI, FLINTSHIRE)
(20 mph Speed Limit) Order 202-

Gorchymyn CYNGOR SIR Y FFLINT
(AMRYW O FFYRDD YM BWCLE, MYNYDD ISA, DRURY, NEW BRIGHTON, BURNTWOOD, BRYN Y BAAL A ALLTAMI, SIR Y FFLINT)
202- (Terfyn Cyflymder 20 mya)

Legend / Eglurhad

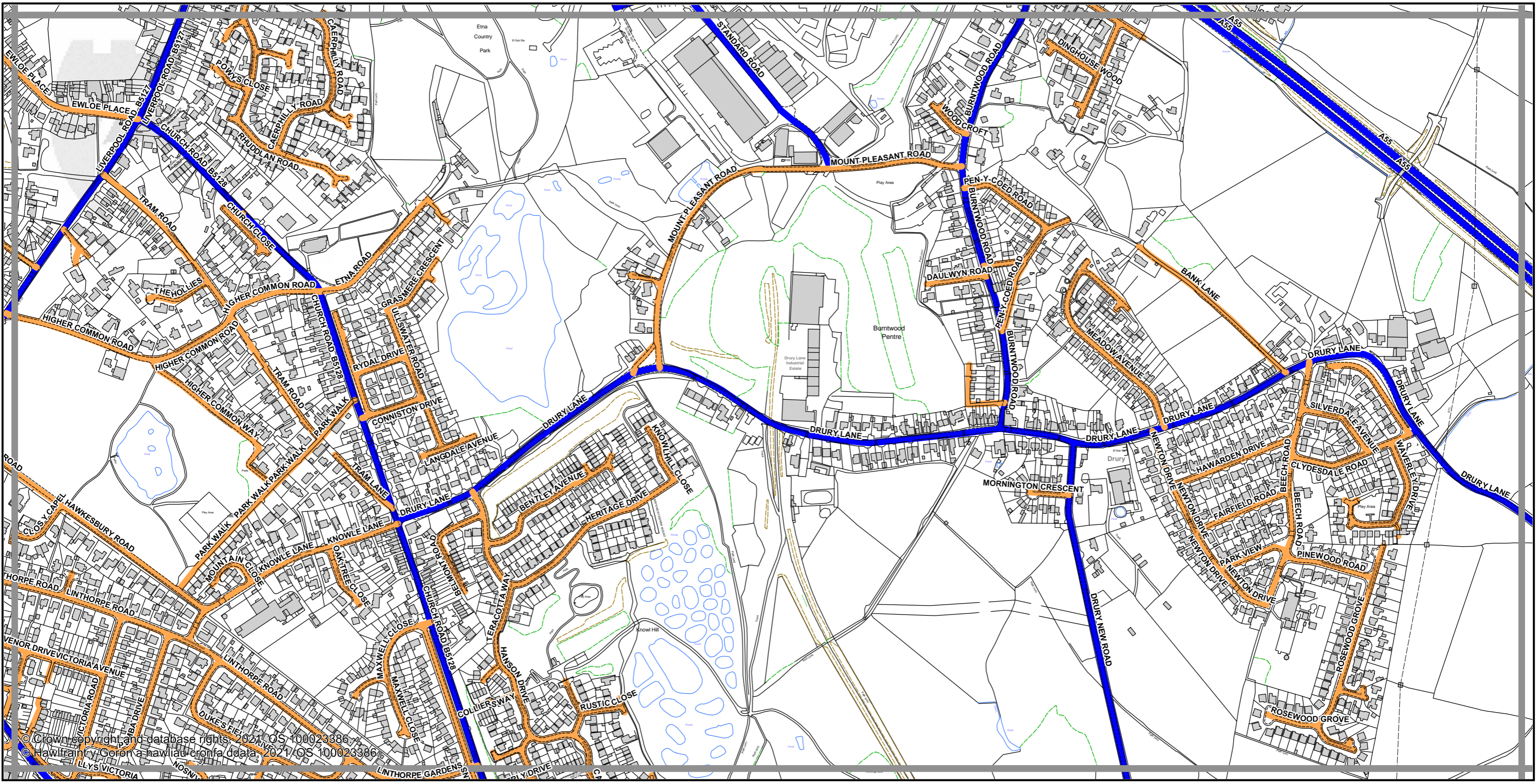
-  20 mph / mya
-  Roads subject to separate Orders
Ffyrdd sy'n destun Gorchmynion ar wahân
-  County Boundary / Ffin y Sir



1:5000 Scale at A3
 1:5000 Graddfa ar A3

Sheet
L11
Dalen




Sheet Revision Number:
Rhif Adolgiad Y Ddalen: 1
Sheet Active from:
Dalen yn weithredol o: 00/00/0000



THE FLINTSHIRE COUNTY COUNCIL
(VARIOUS ROADS WITHIN BUCKLEY, MYNYDD ISA, DRURY, NEW BRIGHTON, BURNTWOOD, BRYN Y BAAL AND ALLTAMI, FLINTSHIRE)
(20 mph Speed Limit) Order 202-

Gorchymyn CYNGOR SIR Y FFLINT
(AMRYW O FFYRDD YM BWCLE, MYNYDD ISA, DRURY, NEW BRIGHTON, BURNTWOOD, BRYN Y BAAL A ALLTAMI, SIR Y FFLINT)
202- (Terfyn Cyflymder 20 mya)

Legend / Eglurhad

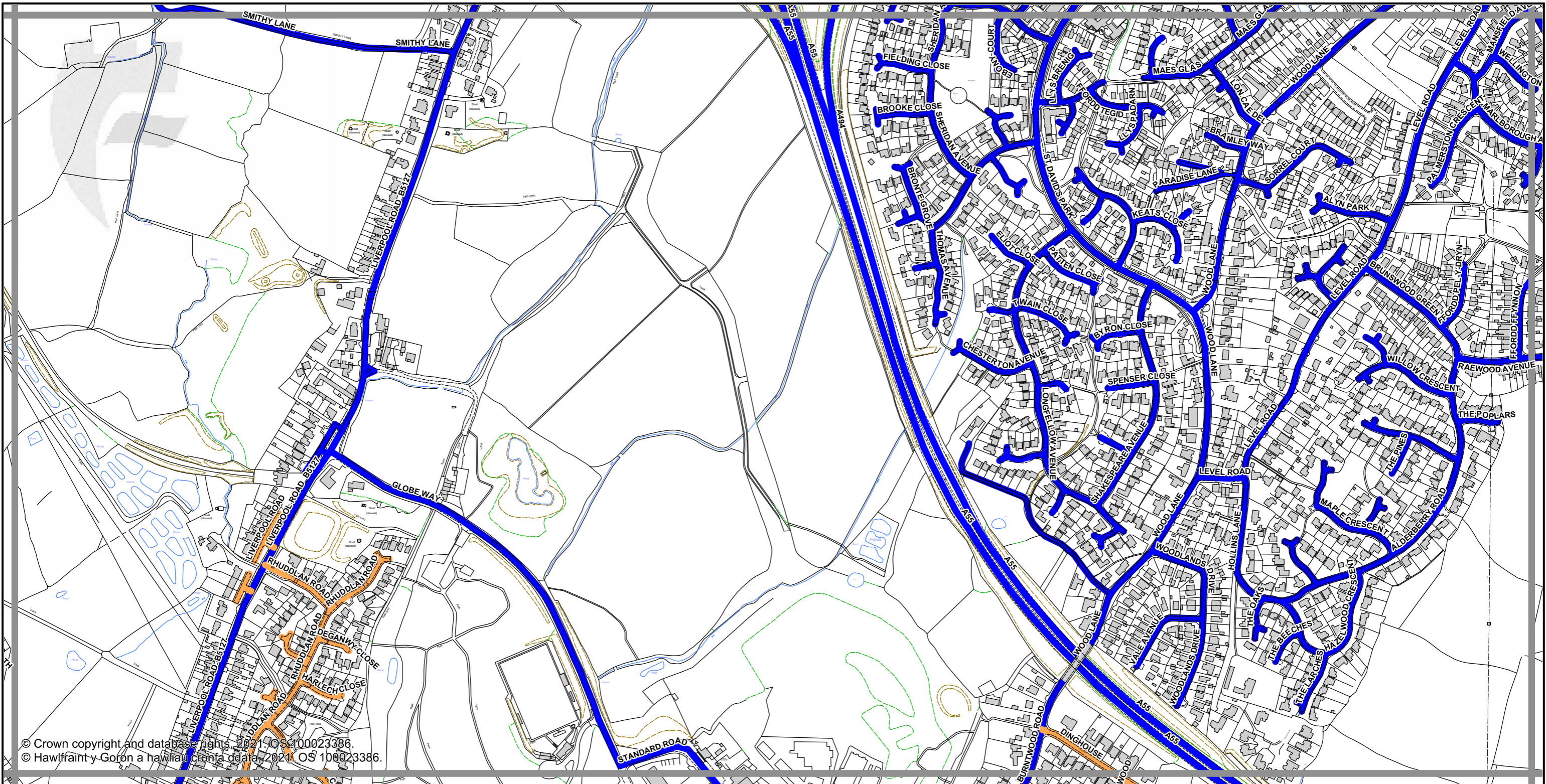
-  20 mph / mya
-  Roads subject to separate Orders
Ffyrdd sy'n destun Gorchmynion ar wahân
-  County Boundary / Ffin y Sir



1:5000 Scale at A3
 1:5000 Graddfa ar A3

Sheet
L12
Dalen

Sheet Revision Number:
Rhif Adolgiad Y Ddalen: 1
Sheet Active from:
Dalen yn weithredol o: 00/00/0000






© Crown copyright and database rights, 2021, OS 100023386.
 © Hawlfraint y Goron a hawliau cronfa ddata, 2021, OS 100023386.

THE FLINTSHIRE COUNTY COUNCIL
 (VARIOUS ROADS WITHIN BUCKLEY, MYNYDD ISA, DRURY, NEW
 BRIGHTON, BURNTWOOD, BRYN Y BAAL AND ALLTAMI, FLINTSHIRE)
 (20 mph Speed Limit) Order 202-

Gorchymyn CYNGOR SIR Y FFLINT
 (AMRYW O FFYRDD YM BWCLE, MYNYDD ISA, DRURY, NEW
 BRIGHTON, BURNTWOOD, BRYN Y BAAL A ALLTAMI, SIR Y FFLINT)
 202- (Terfyn Cyflymder 20 mya)

Legend / Eglurhad

-  20 mph / mya
-  Roads subject to separate Orders
Ffyrdd sy'n destun Gorchmynion ar wahân
-  County Boundary / Ffin y Sir



1:5000 Scale at A3
 1:5000 Graddfa ar A3

Sheet
L13
Dalen

Sheet Revision Number:
Rhif Adolgiad Y Ddalen: **1**
Sheet Active from:
Dalen yn weithredol o: **00/00/0000**