

CYNGOR SIR Y FFLINT

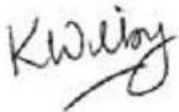
HYSBYSIAD O GYNNIG (STRYT ISA, YR HÔB) (DIM STOPIO AR FARCIAU CADWCH YN GLIR YR YSGOL) (DYDD LLUN - DYDD GWENER 8.00AM - 5.00PM)

Rhoddir rhybudd trwy hyn fod Cyngor Sir y Fflint yn cynnig gosod 4 llinell Igam Ogam Cadwch yn Glir yr Ysgol ar ochr de-orllewinol Styf Isa gyferbyn â giatiau'r ysgol ger eiddo West Winds, Hazel Bank, Tŷ Hydref a Holm Lea, bydd y marciau rhwng 25,560m a 43,560m o hyd.

Rheswm dros y Cynnig: Yn dilyn proses blaenoriaethu cadarn, mae Cyngor Sir y Fflint wedi nodi Ysgol Uwchradd Castell Alun, yr Hôb fel blaenoriaeth i'r Awdurdod ar ôl asesu o dan fenter Llwybrau Diogel yn y Gymuned Llywodraeth Cymru. Yn dilyn cais llwyddiannus i Lywodraeth Cymru, mae Cyngor Sir y Fflint wedi llwyddo i gael cyllid i weithredu mesurau diogelwch er mwyn mynd i'r afael â thagfeydd a lleihau symudiadau cerbydau diangen a brofir ar hyd y llwybr yr Ysgol. Mae mesurau o'r fath yn cynnwys darpariaethau beicio a cherdded gwell.

Gellir gweld copi o'r Gorchymyn arfaethedig a map yn dangos y darnau o ffyrdd y mae'r Gorchymyn arfaethedig yn ymwneud â nhw a datganiad o resymau'r Cyngor dros gynnig gwneud y Gorchymyn yn, arferol yn Llyfrgell, Sir y Fflint yn Cysylltu, Ffordd yr Iarll, Yr Wyddgrug, CH7 1AP, yn ystod oriau gwaith arferol neu fe gellir eu gweld ar ein gwefan yn www.siryfflint.gov.uk > Preswyl > Ffyrrdd, Strydoedd a Theithio > Gorchymynion Rheoleiddio Traffig neu gallwch wneud cais am gopi o'r dogfennau drwy anfon e-bost at Streetscene@flintshire.gov.uk neu drwy ffonio 01352701234.

Dylid anfon unrhyw wrthwynebiad i'r cynnig uchod at yr unigolyn isod i'r cyfeiriad isod (gan ddyfynnu cyfeirnod KW/TRO/NW/Hope) erbyn dydd Gwener 7 Hydref 2022.



Katie Wilby
Prif Swyddog (Gwasanaethau Stryd a Thrafnidiaeth),
Neuadd y Sir,
Yr Wyddgrug, Sir y Fflint.
CH7 6NR.
Dydd Gwener 16 Medi 2022

GORCHYMYN CYNGOR SIR Y FFLINT

(STRYT ISA, YR HÔB)

(DIM AROS AR MARCIO CLIRIO CADWCH YSGOL)

(DYDD LLUN-DYDD GWENER 8.00AM – 5.00PM)

(GWAHARDD A CHYFYNGU AR AROS

A LLWYTHO A MANNAU PARCIO)

**GORCHYMYN (GORFODI SIFIL A CHYFUNO) (DIWYGIAD RHIF
48) 202X**

**Katie Wilby,
Prif Swyddog (Strydwedd a Chludiant),
Neuadd y Sir,
Yr Wyddgrug,
Sir y Fflint,
CH7 6NF.**

GORCHYMYN CYNGOR SIR Y FFLINT
(STRYT ISA, YR HÔB)
(DIM AROS AR MARCIO CLIRIO CADWCH YSGOL)
(DYDD LLUN-DYDD GWENER 8.00AM - 5.00PM)
(GWAHARDD A CHYFYNGU AR AROS
A LLWYTHO A MANNAU PARCIO)

GORCHYMYN (GORFODI SIFIL A CHYFUNO) (DIWYGIAD RHIF 48) 202X

Mae Cyngor Sir y Fflint wrth ddefnyddio'i bwerau dan adrannau 1 (1), 1(2), 2(1), 3, 3(2), 4(1), a 122 a Rhan III a IV o Atodlen 9 o'r Ddeddf Rheoleiddio Traffig Ffyrdd 1984 fel y'i diwygiwyd ("Deddf 1984"), Deddf Rheoli Traffig 2004 ("Deddf 2004") a phob pŵer arall sy'n galluogi ac ar ôl ymgynghori â Phrif Swyddog yr Heddlu yn unol â Rhan III Atodlen 9 Deddf 1984, yn gwneud y Gorchymyn canlynol:-

ADRAN 1 - RHAGARWEINIOL

Enwi a chychwyn

1. Bydd y Gorchymyn yn dod i rym ar xx XXXXXXXX 202x ac fe'i hadnabyddir fel Gorchymyn Cyngor Sir y Fflint (Leaches Lane, Mancot) (Dim Aros Ar Marcio Clirio Cadwch Ysgol) (Dydd Llun - Dydd Gwener 8.00am – 5.00pm) (Gorfodi Sifil a Chyfuno) (Diwygiad Rhif 48) 202X.
2. Mewn grym o'r dyddiad a nodir yn Erthygl 1 uchod, bydd Atodlenni Map AY115, Rhif Taflen Adolygu: 1 a'r holl atodlenni map eraill gyda'r atodlenni map a'r cynlluniau y cyfeiriwyd atynt yn Atodlen y Gorchymyn hwn yn cael eu hymgorffori yng Ngorchymyn Cyngor Sir y Fflint (Gwaharddiad a Chyfyngiad Aros a Mannau Llwytho a Pharcio) (Gorfodi Sifil a Chyfuno) 2013.
3. Bydd Deddf Dehongli 1978 yn berthnasol ar gyfer dehongli'r Gorchymyn hwn fel y mae'n berthnasol i ddehongli Deddf Seneddol

4. Yn y Gorchymyn hwn, oni nodir fel arall, mae unrhyw gyfeiriad at Erthygl neu Atodlen gyda rhif yn gyfeiriad at yr Erthygl neu'r Atodlen sy'n dwyn y rhif hwnnw ac mae unrhyw gyfeiriad at gynllun yn cyfeirio at gynllun wedi'i ymgorffori yn y gorchymyn hwn.

ATODLEN

Dim Aros Ar Marcio Clirio Cadwch Ysgol

(Dydd Llun-Dydd Gwener 8.00am – 5.00pm)

YR HÔB

<u>Enw'r Ffordd</u>	<u>Atodlen Map</u>	<u>Diwygiad Taflen</u>
STRYT ISA	AY115	1

Gosodwyd SÊL GYFFREDIN)

CYNGOR SIR Y FFLINT)

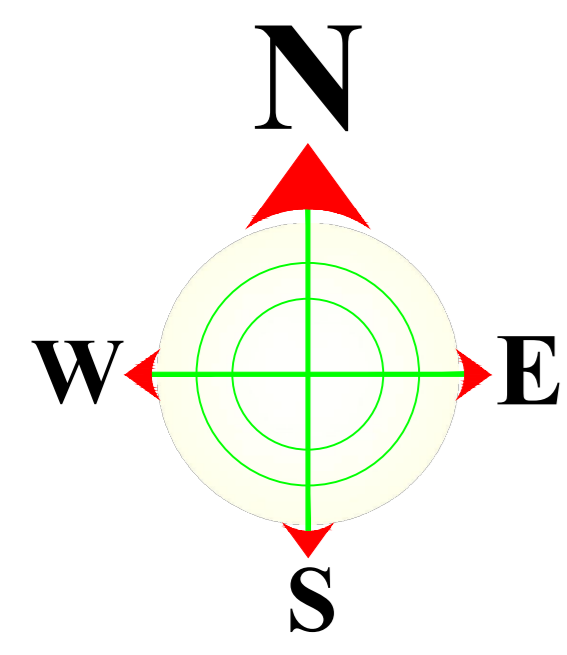
yn y fan hon)

dyddiedig y xx diwrnod hwn o xxxxxxxx 202x)






ym mhresenoldeb:-)

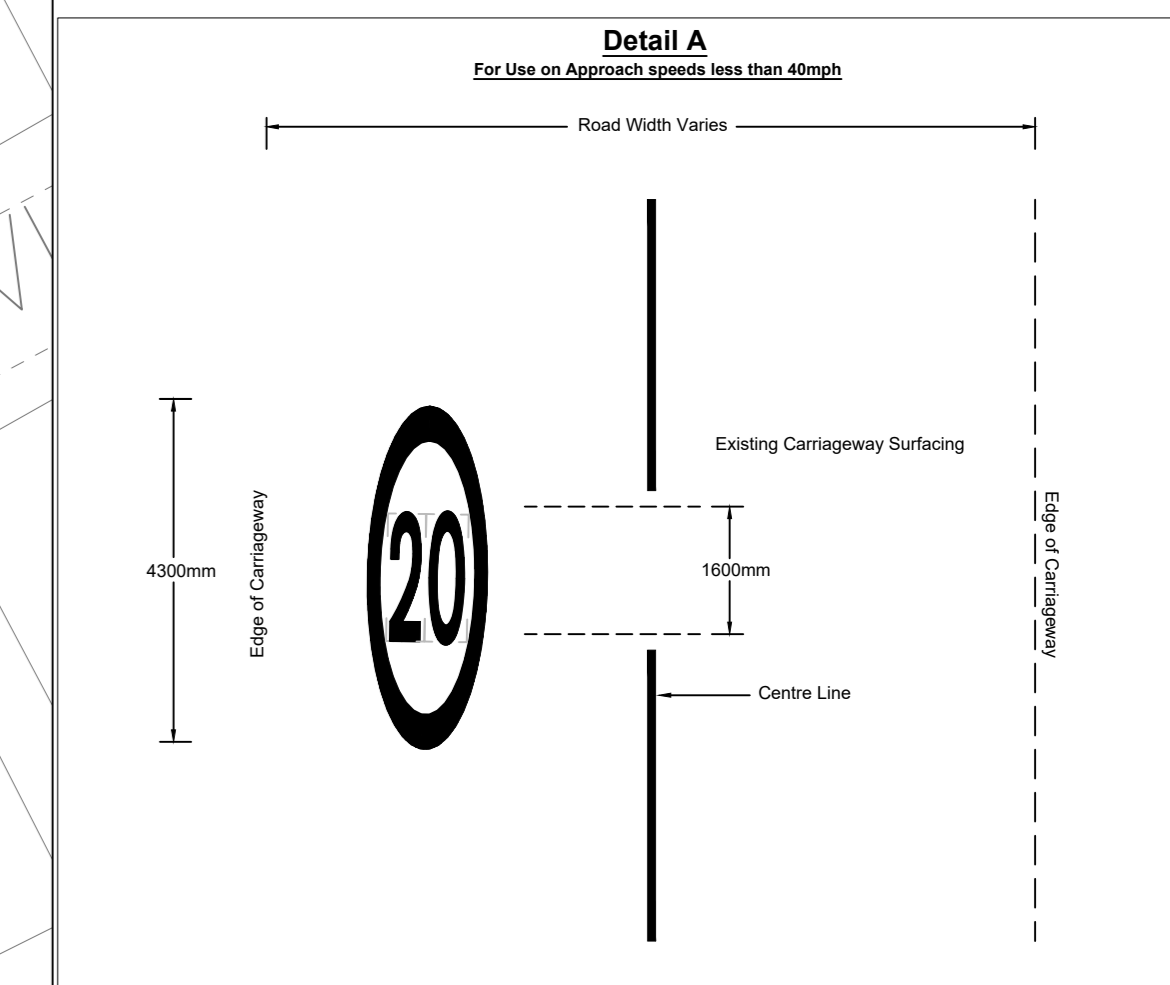
Y CADEIRYDD

RHEOLWR Y GWASANAETHAU CYFREITHIOL



KEY

-  Existing Waiting Restrictions.
-  Proposed 11,000m of No Waiting at Any Time Restrictions.
-  Existing Bus Stop to be Refreshed.
-  Existing 4 large School Keep Clear to be refreshed.
-  Proposed 7 x 20mph Roundel Gateway Feature @ 1600mm to be placed with 20mph terminal signs.



Waraeon Centre)

Castell Alun High School

White Lion (PH)

PRELIMINARY	APPROVAL	CONSTRUCTION
Ph/Rev	Revision Details	Rev. by / Chk. by / Date

Sir y Flint
Flintshire
COUNTY COUNCIL

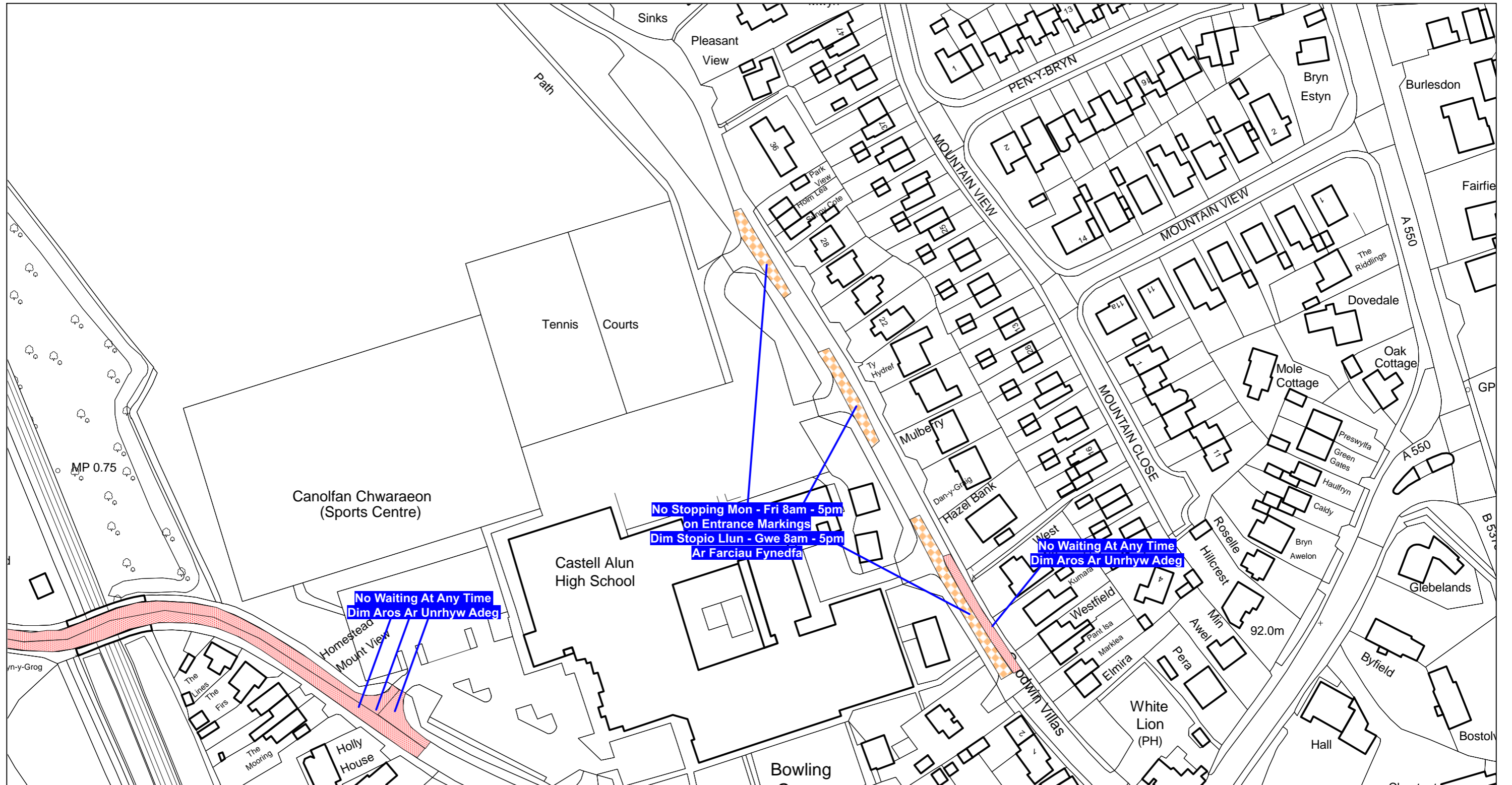
Streetscene

Project:
Safer Routes In the Community 2020/21
Hope School, A550 Wrexham Road,
Fagl Lane and Hawarden Road
General Waiting Restrictions
Arrangement
(Sheet 1 of 1)

Flintshire County Council - Environment Directorate, County Hall, Mold CH7 6NF
 Contact Name: Jess Wellstead Telephone: 01352 704529
 Drawn by: Nick Williams Fax No: 01352 70
 Checked by: Jayne Rodgers Date: November 2021 Sheet 1 of 1

Scales at A0: 1:NTS Drawing No: HT/21/SRIC/A550HOPE Phase/Rev: P1

This map is reproduced from Ordnance Survey material with the permission of Ordnance Survey on behalf of the Controller of Her Majesty's Stationery Office. © Crown Copyright. Unauthorised reproduction infringes Crown Copyright and may lead to prosecution or civil proceedings. Licence number 100023386, Flintshire County Council, 2018.



Scale: 1:1250

Graddfa: 1:1250

This map is reproduced from Ordnance Survey material with the permission of Ordnance Survey on behalf of the Controller of Her Majesty's Stationary Office ©Crown Copyright. Unauthorised reproduction infringes Crown Copyright and may lead to prosecution or civil proceedings. Licence No. 100023386

The Flintshire County Council
(Prohibition and Restriction of Waiting and Loading and Parking Places)
(Civil Enforcement and Consolidation) (Amendment No 48) Order 202X

Flintshire County Council
Environment Directorate
County Hall
Mold
CH7 6NF

Atgynhychir y map hwn o ddeunydd yr Ordnance Survey gyda chaniatad yr Ordnance Survey ar ran Rheolwr Llyfrfa Ei Mawrhydi ©Hawlfraint y Goron. Mae atgynhychu heb ganiatad yn torri hawlfraint y Goron a gall hyn arwain at erlyniad neu achos sifil. Rhif trwydded 100023386

Gorchymyn Cyngor Sir Y Fflint
(Gwahardd a Chyfyngu Aros a Llwytho a Mannau Parcio)
(Gorfodi Sifil a Chydygyfnerthu) (Gwelliant 48) 202X

Cyngor Sir Y Fflint
Cyfarwyddiaeth yr Amgylchedd
Neuadd Y Sir
Yr Wyddgrug
CH7 6NF