

Rhybudd o Wneud

GORCHYMYN CYNGOR SIR Y FFLINT

**CROSTREE LANE , ASH LANE, GLYNNE WAY AND GLADSTONE WAY,
PENARLAG AC COTTAGE LANE AC MANCOT LANE, MANCOT**

CYNNIG I GYFYNGU AR AROS A GWAHARDD AROS AR UNRHYW ADEG

Rhoddir rhybudd drwy hyn bod Cyngor Sir y Fflint wedi gwneud Gorchymyn ar 7 fed Gorffennaf 2021 drwy arfer ei bwerau o dan Ddeddf Rheoleiddio Traffig Ffyrdd 1984, Deddf Rheoli Traffig 2004, Rhan IV o Atodlen 9, a'r holl bwerau galluogi eraill, Cyflwyno ac yw diwygio Gorchymyn Cyngor Sir y Fflint (Gwaharddiad a Chyfyngiad Aros a Mannau Llwytho a Pharcio) (Gorfodaeth Sifil ac Atgyfnerthu) 2013 a:

1. Cyfyngiadau 'Dim Aros ar Unrhyw Adeg':-

- a. Mewn amrywiol leoliadau ar ddwy ochr o Crosstree Lane, Penarlag.
- b. Ar gyffordd Crosstree Lane gydag Gladstone Way, Penarlag.
- c. Ar gyffordd Crosstree Lane gydag Glynne Way, Penarlag.
- d. Mewn amrywiol leoliadau ar ddwy ochr Ash Lane, Penarlag
- e. Mewn amrywiol leoliadau ar ddwy ochr Cottage Lane, Mancot
- f. Mewn amrywiol leoliadau ar ddwy ochr Mancot Lane, Mancot


2. Cyfyngiadau 'Dim Aros' o ddydd Llun i ddydd Gwener, 8.30am – 9.30am a 2.30pm – 4.00pm:

- a Mewn gwahanol leoliadau ar ochrau De Ddwyrain Ash Lane, Penarlag

Ym mhob ystyr arall, bydd darpariaethau presennol 'Gorchymyn Cyngor Sir y Fflint (Gwaharddiad a Chyfyngiad Aros a Mannau Llwytho a Pharcio) (Gorfodi Sifil a Chyfuno) 2013' yn parhau mewn grym.

Er diogelwch yn ystod y Pandemig COVID-19, os ydych yn dymuno gweld copi o'r Hysbysiad hwn, y Gorchymynion a ddaw i rym ar 18fed Gorffennaf 2021, cynlluniau'n dangos y ffyrdd a effeithir arnynt gan y cynnig a datganiad o resymau'r cyngor dros wneud y Gorchymyn, cynghorir eich bod yn eu darllen ar ein gwefan ar www.siryfflint.gov.uk > Preswyl > Ffyrdd, Strydoedd a Theithio > Gorchymynion Rheoleiddio Traffig neu gallwch wneud cais am gopi o'r dogfennau trwy anfon e-bost at streetscene@flintshire.gov.uk neu drwy ffonio 01352701234.

Os ydych chi'n dymuno cwestiynu dilysrwydd y Gorchymyn hwn neu unrhyw ddarpariaeth sydd ynddo ar y sail na chydymffurfiwyd ag unrhyw ofyniad y Ddeddf neu unrhyw offeryn a wnaethpwyd dani o ran y Gorchymyn, fe allwch, o fewn chwe wythnos o ddyddiad y Gorchymyn, wneud cais i'r uchel Lys, i'r pwrpas hwn.



Katie Wilby,
Prif Swyddog (Strydwedd a Chludiant),
Neuadd y Sir,
Yr Wyddgrug,
Sir y Fflint. CH7 6NR.
Dydd Gwener, 9 Gorffennaf 2021

GORCHYMYN

**CROSSTREE LANE, ASH LANE, GLYNNE WAY A GLADSTONE
WAY, PENARLÂG A COTTAGE LANE A MANCOT LANE,
MANCOT**

(GWAHARDD A CHYFYNGU AR AROS

A LLWYTHO A MANNAU PARCIO)

**(GORFODI SIFIL A CHYFUNO) (DIWYGIAD RHIF 43) SIR Y FFLINT
2021**

Katie Wilby,
Prif Swyddog (Gwasanaethau Stryd a
Thrafnidiaeth),
Neuadd y Sir,
Yr Wyddgrug,
Sir y Fflint,
CH7 6NF

GORCHYMYN

CROSSTREE LANE, ASH LANE, GLYNNE WAY A GLADSTONE WAY, PENARLÂG A COTTAGE LANE A MANCOT LANE, MANCOT

(GWAHARDD A CHYFYNGU AR AROS A LLWYTHO A MANNAU PARCIO)

(GORFODI SIFIL A CHYFUNO) (DIWYGIAD RHIF 43) SIR Y FFLINT 2021

Mae Cyngor Sir y Fflint, wrth ddefnyddio'i bwerau dan adrannau 1 (1), 2 (1)(2), 4 (2)(3) a Rhan IV o Atodlen 9 Deddf Rheoleiddio Traffig Ffyrdd 1984 fel y'i diwygiwyd ("Deddf 1984"), Deddf Rheoli Traffig 2004 ("Deddf 2004") a phob pŵer arall sy'n galluogi ac ar ôl ymgynghori â Phrif Swyddog yr Heddlu ac yn unol â Rhan III Atodlen 9 Deddf 1984, yn gwneud y Gorchymyn canlynol:-

ADRAN 1 - RHAGARWEINIOL

Enwi a chychwyn

1. Daw'r Gorchymyn hwn i rym ar 18 Gorffennaf 2021 a bydd yn cael ei alw'n Gorchymyn CROSSTREE LANE, ASH LANE, GLYNNE WAY a GLADSTONE WAY, PENARLÂG A COTTAGE LANE A MANCOT LANE, MANCOT Gwahardd a Chyfyngu ar Aros a Llwytho a Mannau Parcio) (Gorfodi Sifil a Chyfuno) (Diwygiad Rhif 43) Cyngor Sir y Fflint 2021
2. O'r dyddiad a nodir yn Erthygl 1 uchod, bydd Atodlen Map AZ85, BA85, BA87, BA82 a BA86 Taflen Diwygio Rhif: 2, yn disodli Atodlen Map AZ85, BA85, BA87, BA82 a BA86 Taflen Diwygio Rhif: 1, yn y drefn honno, a'r holl atodlenni map eraill gyda'r atodlenni map a'r cynlluniau y cyfeiriwyd atynt yn Atodlen y Gorchymyn hwn yn cael eu hymgorffori yng Ngorchymyn Cyngor Sir y Fflint (Gwaharddiad a Chyfyngiad Aros a Mannau Llwytho a Pharcio) (Gorfodi Sifil a Chyfuno) 2013.
3. Bydd Deddf Dehongli 1978 yn berthnasol ar gyfer dehongli'r Gorchymyn hwn fel y mae'n berthnasol i ddehongli Deddf Seneddol.
4. Yn y Gorchymyn hwn, oni nodir fel arall, mae unrhyw gyfeiriad at Erthygl neu Atodlen gyda rhif yn gyfeiriad at yr Erthygl neu'r Atodlen sy'n dwyn y rhif hwnnw ac mae unrhyw gyfeiriad at gynllun yn cyfeirio at gynllun wedi'i ymgorffori yn y gorchymyn hwn.

ATODLEN 1
Dim Aros Ar Unrhyw Adeg
Penarlâg

Enw'r Ffordd	Atodlen Map	Diwygiad Taflen
Crosstree Lane	BA85	2 (sy'n dirymu Diwygiad Taflen 1 o Orchymyn 2013)
	BA86	2 (sy'n dirymu Diwygiad Taflen 1 o Orchymyn 2013)
	AZ85	2 (sy'n dirymu Diwygiad Taflen 1 o Orchymyn 2013)
Ffordd Wasanaeth Ysgol	BA86	2 (sy'n dirymu Diwygiad Taflen 1 o Orchymyn 2013)
Gladstone Way	AZ85	2 (sy'n dirymu Diwygiad Taflen 1 o Orchymyn 2013)
Glynne Way	BA87	2 (sy'n dirymu Diwygiad Taflen 1 o Orchymyn 2013)

ATODLEN 2
Dim Aros Dydd Llun – Dydd Gwener 8.30am – 9.30am a 2.30pm - 4.00pm
Penarlâg

Enw'r Ffordd	Atodlen Map	Diwygiad Taflen
Ash Lane	BA85	2 (sy'n dirymu Diwygiad Taflen 1 o Orchymyn 2013)

ATODLEN 3
Dim Aros Ar Unrhyw Adeg
Mancot

Enw'r Ffordd	Atodlen Map	Diwygiad Taflen
Cottage Lane	BA82	2 (sy'n dirymu Diwygiad Taflen 1 o Orchymyn 2013)
Mancot Lane	BA82	2 (sy'n dirymu Diwygiad Taflen 1 o Orchymyn 2013)

Gosodwyd SÊL GYFFREDIN)
CYNGOR SIR Y FFLINT)
yn y fan hon)
ar y 07 diwrnod hwn o Gorffennaf 2021)
ym mhresenoldeb:-)



Y CADEIRYDD

A large, stylized handwritten signature in black ink, written over the text 'Y CADEIRYDD'.

~~RHEOLWR Y GWASANAETHAU CYFREITHIOL~~
PRIF SWYDDOG (LLYWODRAETHU)

A smaller, stylized handwritten signature in black ink, written below the text 'RHEOLWR Y GWASANAETHAU CYFREITHIOL'.

GORCHYMYN CYNGOR SIR Y FFLINT

**CROSSTREE LANE, ASH LANE, GLYNNE WAY AND GLADSTONE WAY,
PENARLÂG A COTTAGE LANE AND MANCOT LANE, MANCOT**

CYNNIG I GYFYNGU AR AROS A GWAHARDD AROS AR UNRHYW ADEG

Datganiad o'r Rhesymau dros Wneud y Gorchymyn

Mae Cyngor Sir y Fflint yn bwriadu cyflwyno gwaharddiadau ar y ffyrdd fel y rhestrir uchod.

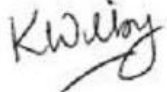
Bydd cyflwyno'r cyfyngiadau Dim Aros ar Unrhyw Adeg yn gwella diogelwch holl ddefnyddwyr y ffordd drwy gael gwared ar gerbydau wedi'u parcio mewn lleoliadau allweddol tra'n gwella llif y traffig o gwmpas y ffyrdd a enwir uchod. Bydd hefyd yn sicrhau bod mynediad ar gael i drigolion lleol, yn atal rhwystrau ac yn cynnal gwelededd wrth y cyffyrdd ac i sicrhau nad yw'r cyffyrdd wedi'u rhwystro gan gerbydau wedi'u parcio.

Mae parcio ar gyffyrdd, p'un a oes llinellau melyn ar y ffordd neu beidio, yn drosedd ac mae'r cyfyngiadau hyn yn rhwystr gweledol i atgyfnerthu'r neges hon. Ar hyn o bryd, pe bai cerbydau'n parcio o fewn 10 metr i gyffordd, gall hynny gael ei ystyried yn drosedd ac felly byddai'n destun camau gorfodi gan Heddlu Gogledd Cymru. At hynny, mae Rheolau'r Ffordd Fawr yn nodi na ddylai cerbydau barcio ger neu ar gyffordd oherwydd gallant achosi rhwystr a pheryglu diogelwch defnyddwyr y ffordd.

Mae'r Cyngor Sir yn parhau â'i gyfrifoldeb i ystyried darpariaeth symudiad cyfleus a diogel cerbydau modur a thraffig arall, ac mae'r mesurau a gynigir yn ceisio sicrhau bod y perygl yn cael ei leihau ar gyfer defnyddwyr ffordd diamddiffyn ynghyd â gwella amwynder yr ardal.

Manylir ar y cynigion yn yr Hysbysiad Cyhoeddus ac yn y Gorchymyn

Dyddiedig 09 Gorffennaf 2021

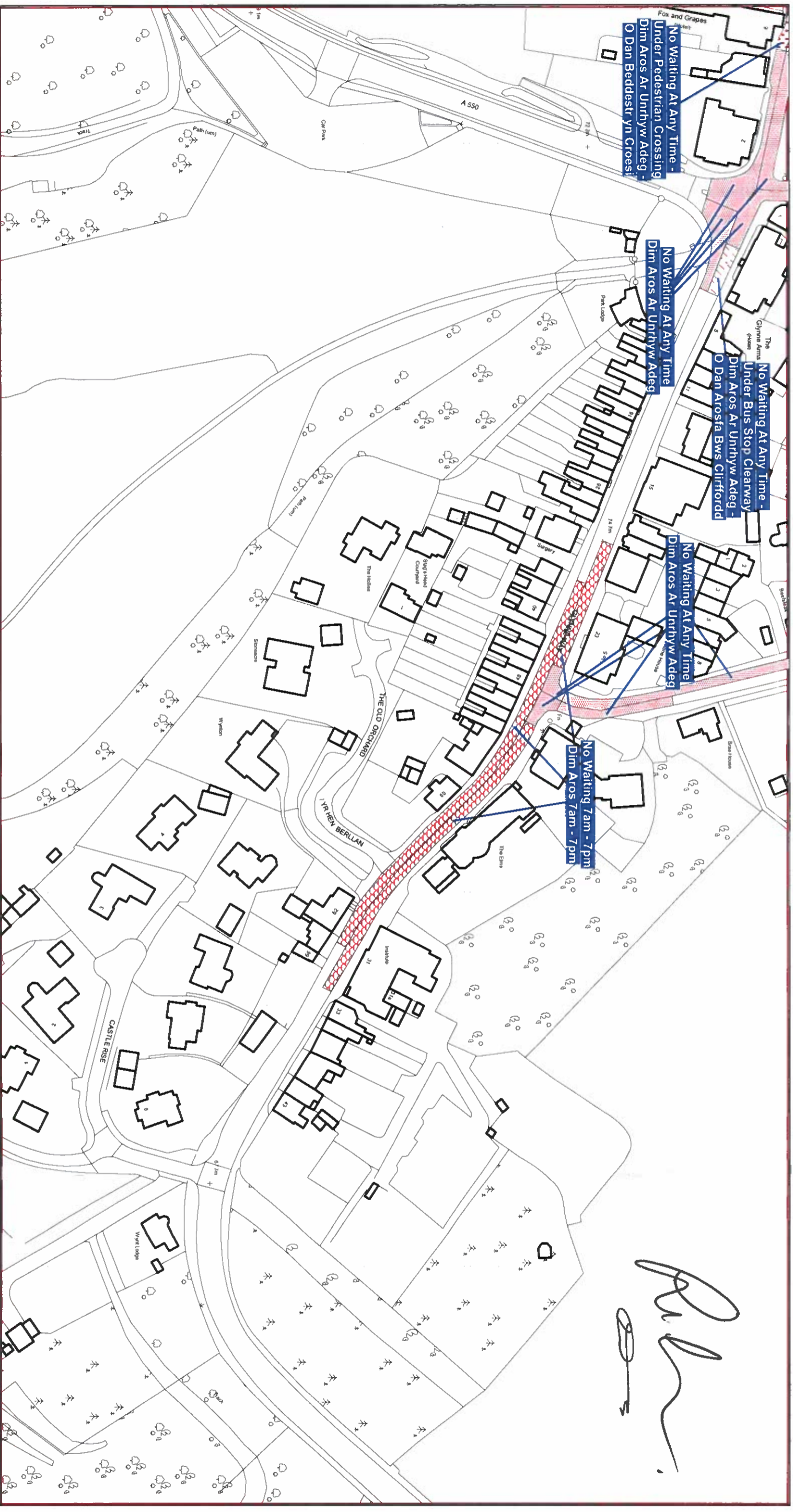


Katie Wilby,
Prif Swyddog (Gwasanaethau Stryd a Chludiant)
Neuadd y Sir,
Yr Wyddgrug,
Sir y Fflint.
CH7 6NF.

AREA CODE:BA87
COD ARDAL:BA87



Sheet Revision No: 2
Rhif Adolgiad Y Ddalen: 2
Sheet active from: 18 July 2021
Dalen yn weithredol o: 18 Gorffennaf 2021



Scale: 1:1250
Graddfa: 1:1250

This map is reproduced from Ordnance Survey material with the permission of Ordnance Survey on behalf of the Controller of Her Majesty's Stationary Office © Crown Copyright. Unauthorised reproduction infringes Crown Copyright and may lead to prosecution or civil proceedings. Licence No. 100023386

Atgynhychi'r y map hwn o ddeunydd yr Ordnance Survey gyda chaniatâd yr Ordnance Survey ar ran Rheolwr Llyfrau Ei Mawrhydi @Hawfrant y Goron. Mae atgynhychi'r heb ganiatâd yn torri hawfrant y Goron a gall hyn arwain at erlyniad neu achos sifil. Rhif trwydded 100023386

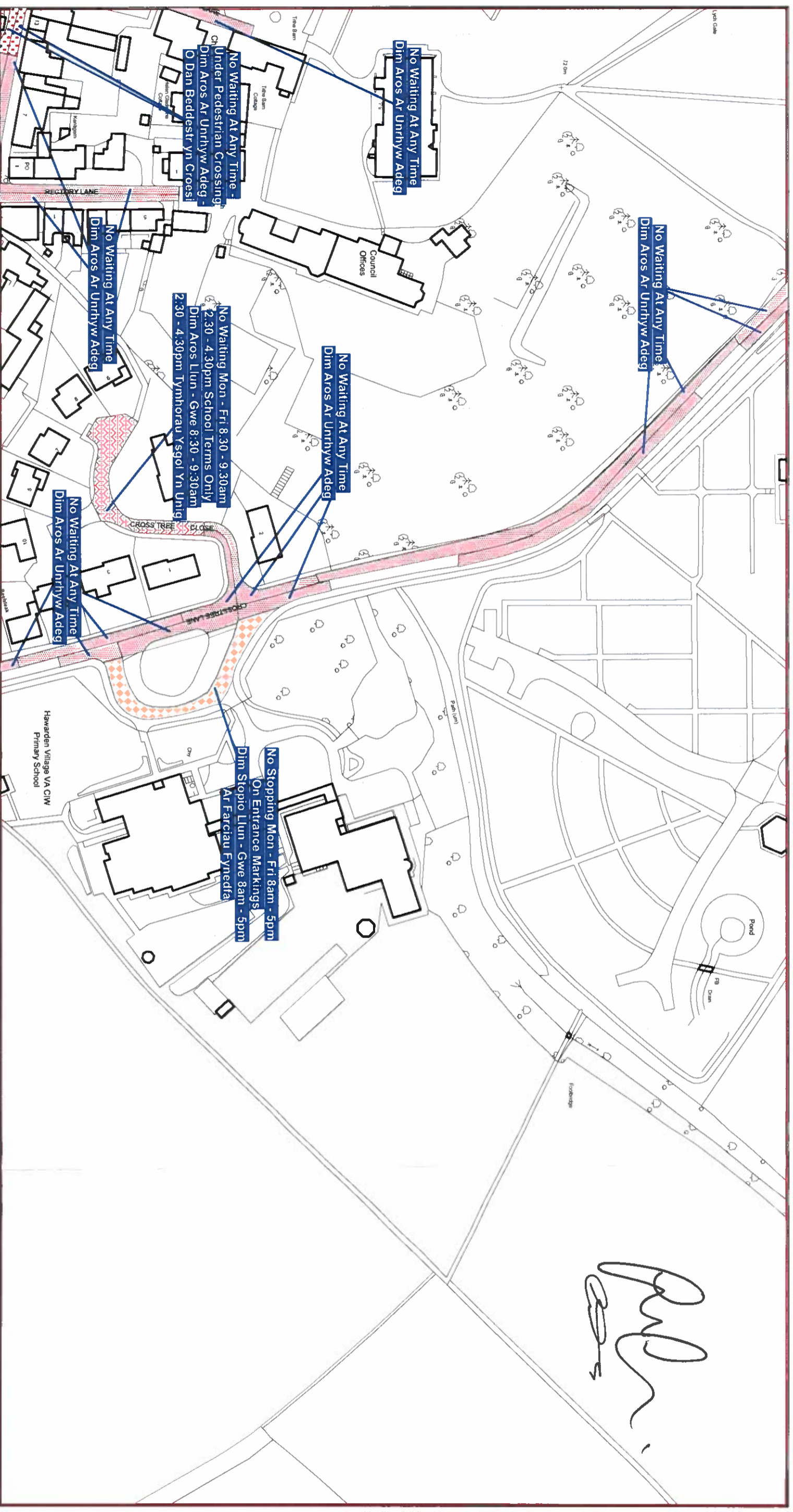
The Flintshire County Council

**(Prohibition and Restriction of Waiting and Loading and Parking Places)
(Civil Enforcement and Consolidation) (Amendment No 43) Order 2021**

**Gorchymyn Cyngor Sir Y Fflint
(Gwahardd a Chyfyngu Aros a Llwytho a Mannau Parcio)
(Gorfodi Sifil a Chyddyfnethu) (Gwelliant 43) 2021**

Flintshire County Council
Environment Directorate
County Hall
Mold
CH7 6NF

Cyngor Sir Y Fflint
Cyfarwyddiaeth yr Amgylchedd
Neuadd Y Sir
Yr Wyddgrug
CH7 6NF



Scale: 1:1250
Graddfa: 1:1250

This map is reproduced from Ordnance Survey material with the permission of Ordnance Survey on behalf of the Controller of Her Majesty's Stationary Office © Crown Copyright. Unauthorised reproduction infringes Crown Copyright and may lead to prosecution or civil proceedings. Licence No. 100023386

Atgynrhyrchir y map hwn o ddeunydd yr Ordnance Survey gyda channellat yr Ordnance Survey ar ran Rheolwr Llyfrfa Ei Mawrhydi © Hawffraint y Goron. Mae atgynrhyrchu heb ganiatad yn torri hawffraint y Goron a gall hyn arwain at erlyniad neu achos sifil. Rhif trwydded 100023386

The Flintshire County Council

**(Prohibition and Restriction of Waiting and Loading and Parking Places)
(Civil Enforcement and Consolidation) (Amendment No 43) Order 2021**

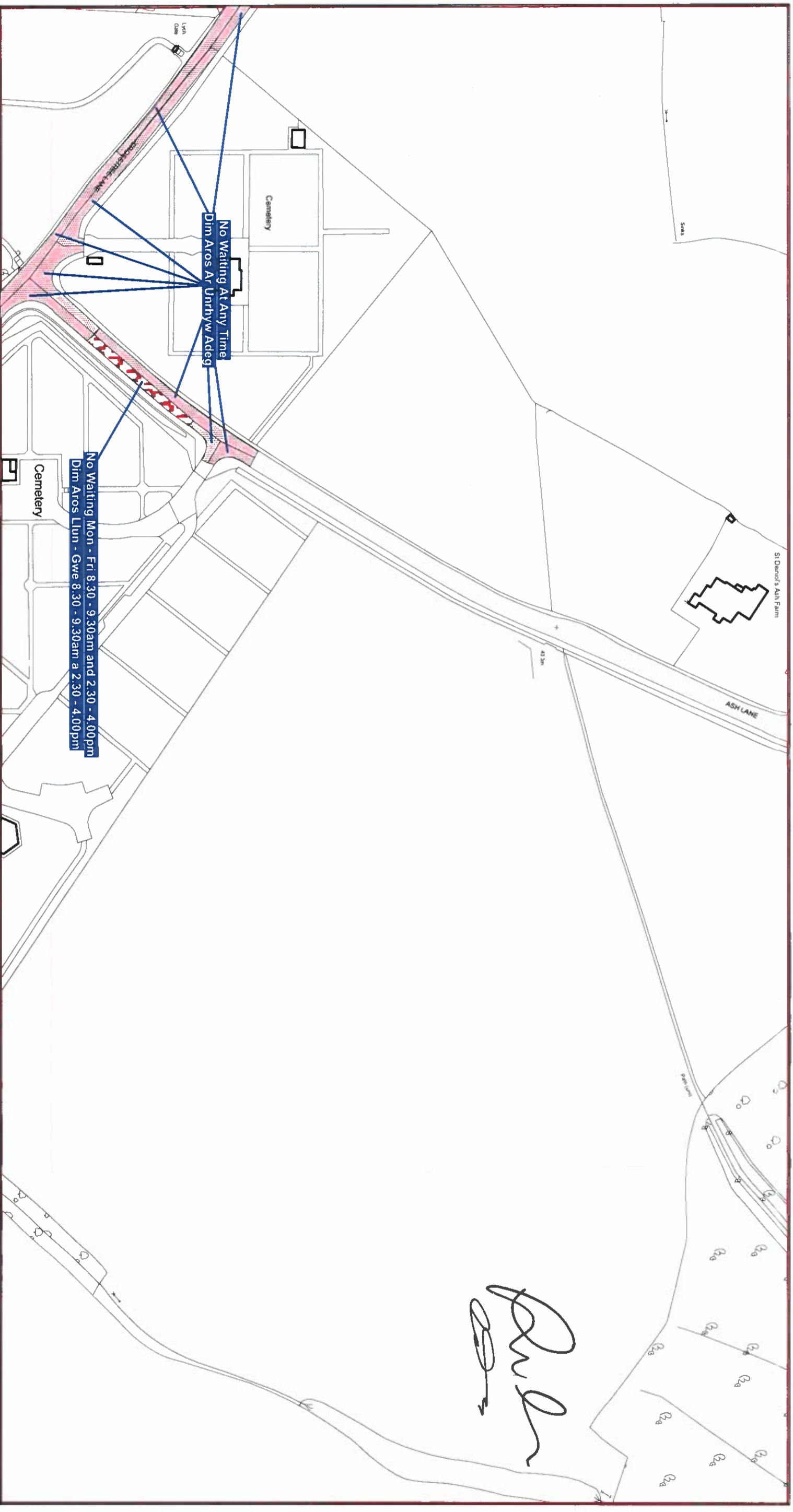
**Gorchymyn Cyngor Sir Y Fflint
(Gwahardd a Chyfyngu Aros a Llwytho a Mannau Parcio)
(Gorfodi Sifil a Chyddyfnerthu) (Gwelliant 43) 2021**



AREA CODE:BA85
COD ARDAL:BA85



Sheet Revision No: 2
Rhif Adolgiad Y Ddalen: 2
Sheet active from: 18 July 2021
Dalen yn weithredol o: 18 Gorffennaf 2021



Scale: 1:1250
Graddfa: 1:1250

This map is reproduced from Ordnance Survey material with the permission of Ordnance Survey on behalf of the Controller of Her Majesty's Stationary Office ©Crown Copyright. Unauthorised reproduction infringes Crown Copyright and may lead to prosecution or civil proceedings. Licence No. 100023386

Atgynhychi'r y map hwn o ddeunydd yr Ordnance Survey gyda chaniatâd yr Ordnance Survey ar ran Rheolwr Llyfrau Ei Mawrhydi ©Hawffraint y Goron. Mae atgynhychi'r heb ganiatâd yn torri hawffraint y Goron a gall hyn arwain at eryliad neu achos sifil. Rhif trwydded 100023386

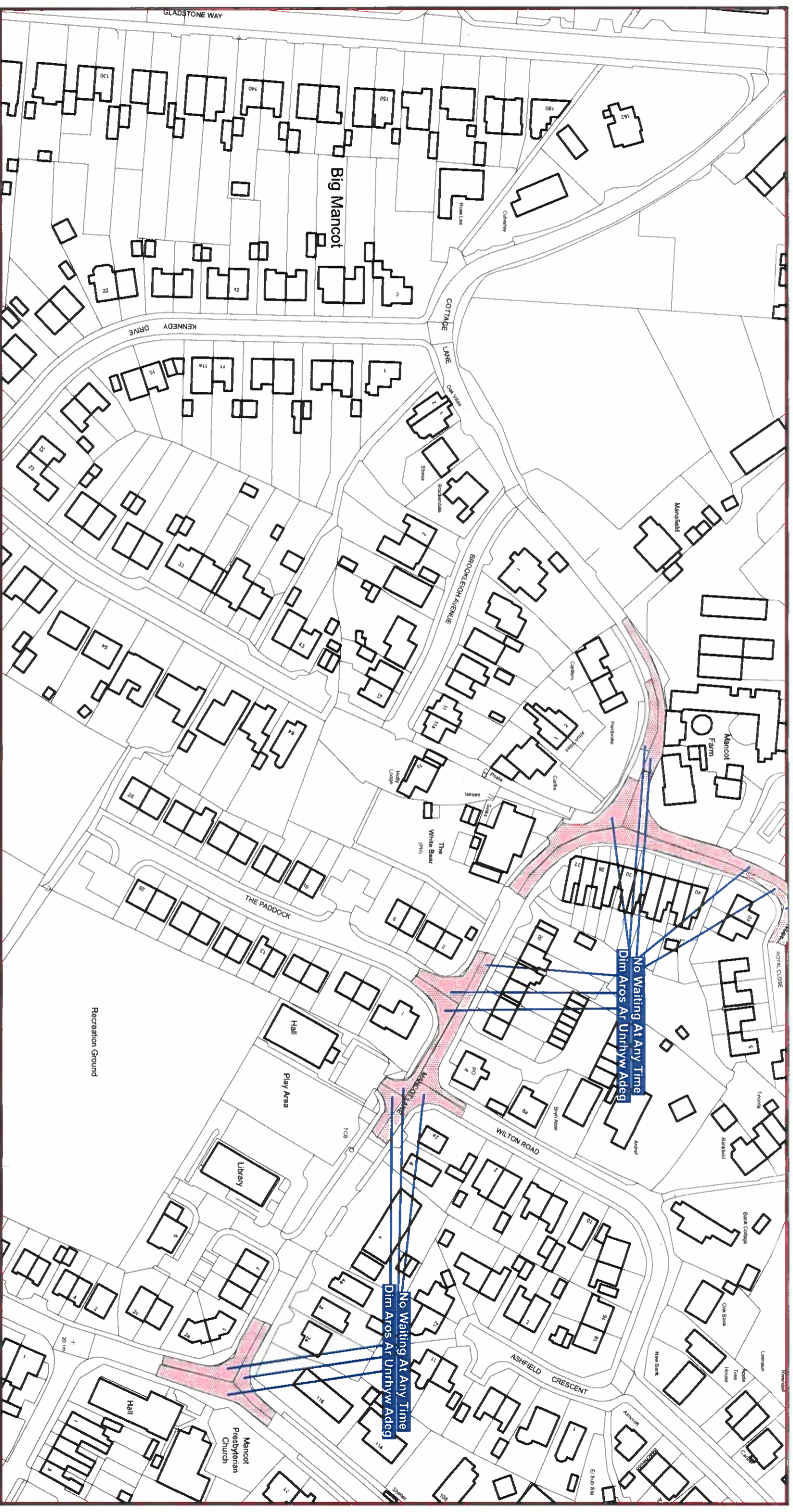
The Flintshire County Council

**(Prohibition and Restriction of Waiting and Loading and Parking Places)
(Civil Enforcement and Consolidation) (Amendment No 43) Order 2021**

**Gorchymyn Cyngor Sir Y Fflint
(Gwahardd a Chyfyngu Aros a Llwytho a Mannau Parcio)
(Gorfodi Sifil a Chyddyfnerthu) (Gwelliant 43) 2021**

Flintshire County Council
Environment Directorate
County Hall
Mold
CH7 6NF

Cyngor Sir Y Fflint
Cyfarwyddiaeth yr Amgylchedd
Neuadd Y Sir
Yr Wyddgrug
CH7 6NF



Scale: 1:1250
Graddfa: 1:1250

This map is reproduced from Ordnance Survey material with the permission of Ordnance Survey on behalf of the Controller of Her Majesty's Stationary Office ©Crown Copyright. Unauthorised reproduction infringes Crown Copyright and may lead to prosecution or civil proceedings. Licence No. 100023386

Agyrhyrchir y map hwn o ddeunydd yr Ordnance Survey gyda chaniatâd yr Ordnance Survey ar ran Rheolwr Llyfrau Ei Mawrhydi @Hawfrant y Goron. Mae atgyrhyrchu heb ganiatâd yn torri hawfrant y Goron a gall hyn arwain at erlyniad neu achos sifil. Rhif trwydded 100023386

The Flintshire County Council


(Prohibition and Restriction of Waiting and Loading and Parking Places)
(Civil Enforcement and Consolidation) (Amendment No 43) Order 2021

Gorchymyn Cyngor Sir Y Fflint

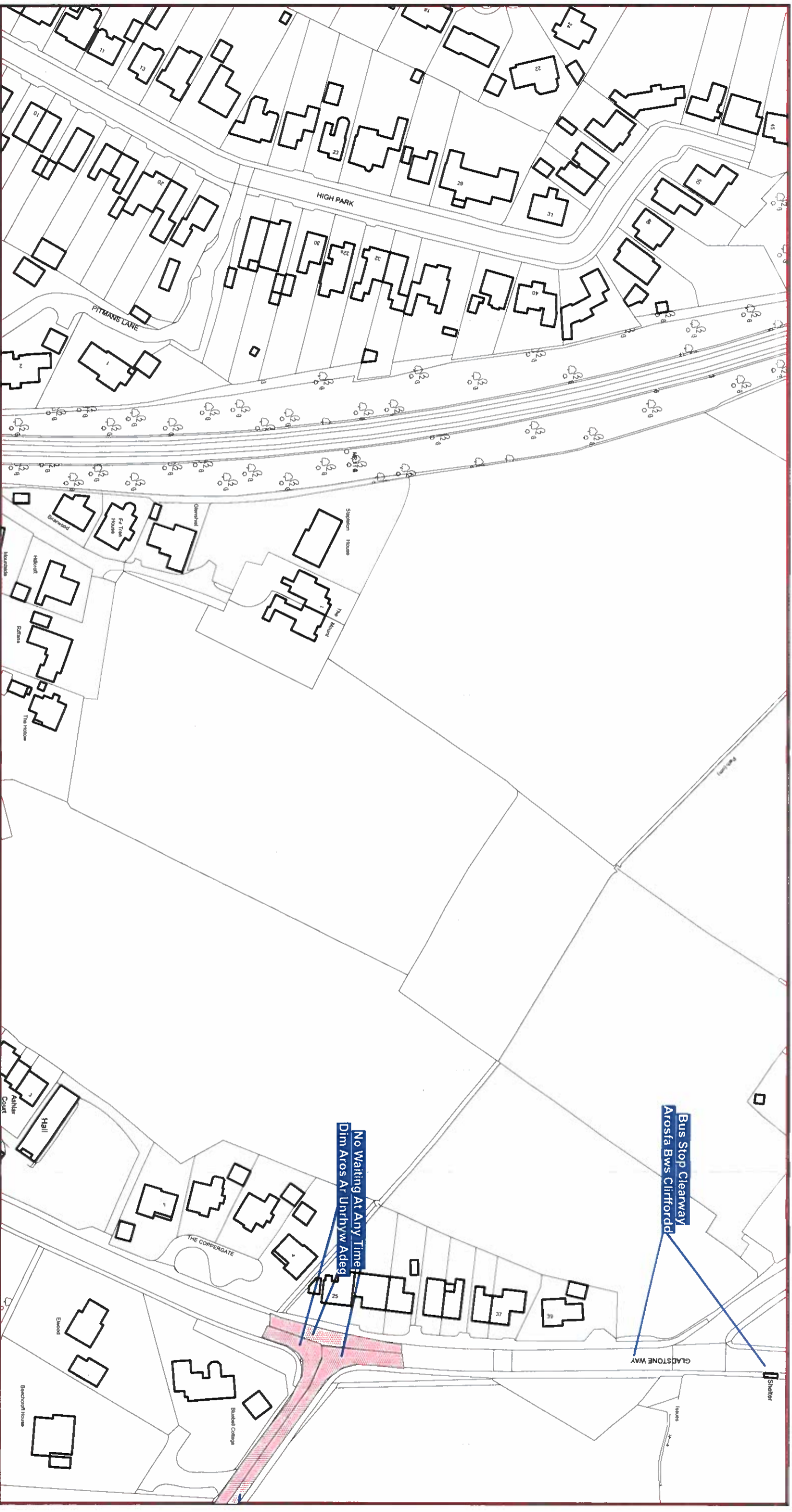
(Gwahardd a Chyfyngu Aros a Llwytho a Mannau Parcio)
(Gorfodi Sifil a Chyddgyfnerthu) (Gwelliant 43) 2021



Flintshire County Council
Environment Directorate
County Hall
Mold
CH7 6NF



Cyngor Sir Y Fflint
Cyfarwyddiaeth yr Amgylchedd
Neuadd Y Sir
Yr Wyddgrug
CH7 6NF



Scale: 1:1250
Graddfa: 1:1250

This map is reproduced from Ordnance Survey material with the permission of Ordnance Survey on behalf of the Controller of Her Majesty's Stationary Office ©Crown Copyright. Unauthorised reproduction infringes Crown Copyright and may lead to prosecution or civil proceedings. Licence No. 100023386


The Flintshire County Council

(Prohibition and Restriction of Waiting and Loading and Parking Places)
(Civil Enforcement and Consolidation) (Amendment No 43) Order 2021

Gorchymyn Cyngor Sir Y Fflint
(Gwahardd a Chyfyngu Aros a Llytho a Mannau Parcio)
(Gorfodi Sifil a Chyddyfnertnu) (Gwelliant 43) 2021

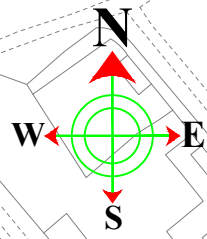


Flintshire County Council
Environment Directorate
County Hall
Mold
CH7 6NF



Cyngor Sir Y Fflint
Cyfarwyddiaeth yr Amgylchedd
Neuadd Y Sir
Yr Wyddgrug
CH7 6NF

Athyrynchir y map hwn o ddeunydd yr Ordnance Survey gyda chaniatad yr Ordnance Survey ar ran Rheolwr Llyfrfa Ei Mawrhydi ©Hawffraint y Goron. Mae atgynhyrchu heb ganiatad yn torri hawffraint y Goron a gall hyn arwain at erlyriad neu achos sifil. Rhif trwydded 100023386

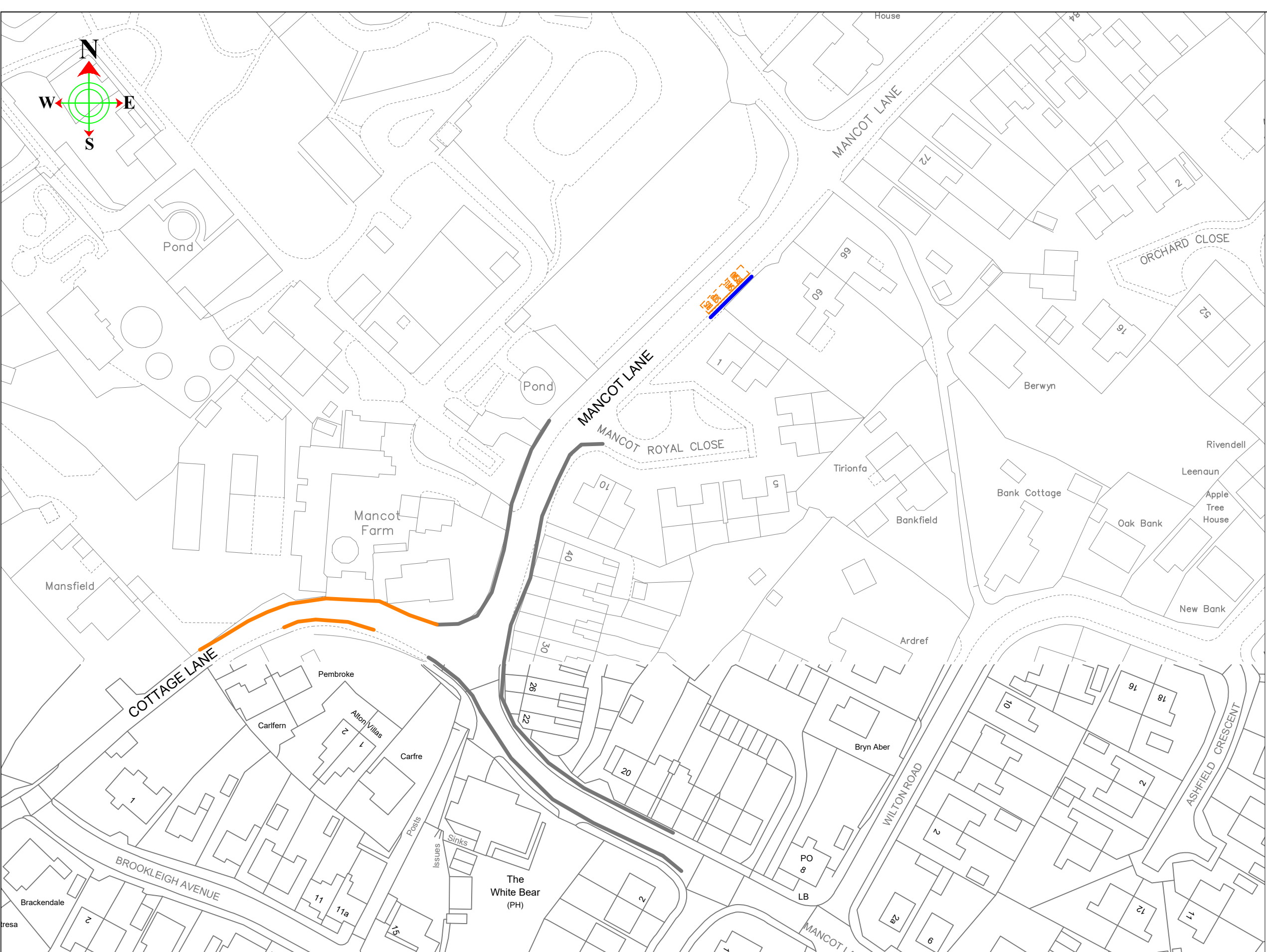


KEY

- Existing Waiting Restrictions.
- Proposed Double Yellow lines.
- Proposed Bus Stop Markings

ALLWEDDOL

- Dim Aros ar unrhyw Gyfyngiadau Amser, i aros.
- Arfaethedig Dim Aros yn Ar Unrhyw Amser
- Marciau Arhosfan Bws Arfaethedig



Steve Jones
Chief Officer (Streetscene and Transportation).
Prif Swyddog (Gwasanaethau Stryda Thafnidiaeth).

County Hall, Mold, CH7 6NF
Neuadd y Sir, Yr Wyddgrug, CH7 6NF

STREETSCENE

BASED UPON VARIOUS ORDNANCE SURVEY MAPS WITH THE PERMISSION OF THE CONTROLLER OF HM STATIONARY OFFICE. CROWN COPYRIGHT RESERVED LICENSE NUMBER LA 100023386L FLINTSHIRE COUNTY COUNCIL, COUNTY HALL, MOLD.

DRAWN BY:
NGW

CHECKED BY:
RN

SCALE:
1: NTS @ A3

NAT. GRID REF:
331722
365840

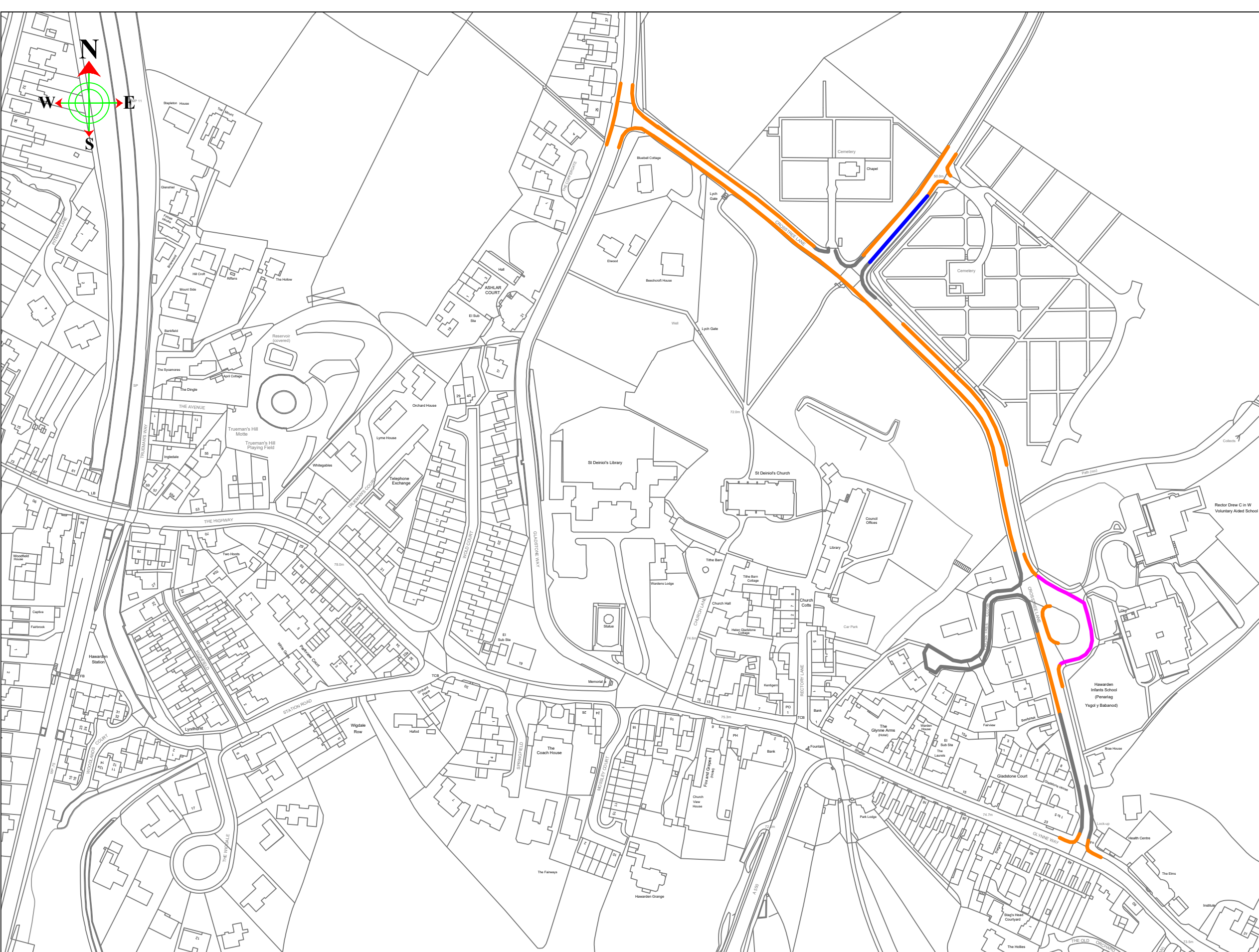
CONSTRUCTION	PRELIMINARY	AS-BUILT
AMENDMENTS:		DATE

Cottage Lane, Mancot





Proposed parking restrictions

(Sheet 1 of 1)





DRAWING NUMBER HT/21/CTLH 201 C1



KEY

-  Existing Waiting Restrictions.
-  Proposed Double Yellow lines.
-  Proposed No Waiting Restrictions Monday - Friday 8.30am - 9.30am and 2.30pm - 4.00pm.
-  Existing School Zig Zags

ALLWEDDOL

-  Dim Aros ar unrhyw Gyfyngiadau Amser, i aros.
-  Arfaethedig Dim Aros yn Ar Unrhyw Amser
-  Cyfyngiadau 'Dim Aros' o ddydd Llun i ddydd Gwener, 8.30am - 9.30am a 2.30pm - 4.00pm:
-  Zig Zags Ysgol Presennol



Steve Jones
 Chief Officer (Streetscene and Transportation).
 Prif Swyddog (Gwasanaethau Stryda Thafnidiaeth).

County Hall, Mold, CH7 6NF
 Neuadd y Sir, Yr Wyddgrug, CH7 6NF

STREETSCENE

BASED UPON VARIOUS ORDNANCE SURVEY MAPS WITH THE PERMISSION OF THE CONTROLLER OF HM STATIONARY OFFICE. CROWN COPYRIGHT RESERVED LICENSE NUMBER LA 100023386L FLINTSHIRE COUNTY COUNCIL, COUNTY HALL, MOLD.

DRAWN BY:
NGW

CHECKED BY:
RN

SCALE:
1: NTS @ A3

NAT. GRID REF:
331722
365840

CONSTRUCTION	PRELIMINARY	AS BUILT
AMENDMENTS:		DATE

Cross Tree Lane, Hawarden

Proposed parking restrictions

(Sheet 1 of 1)

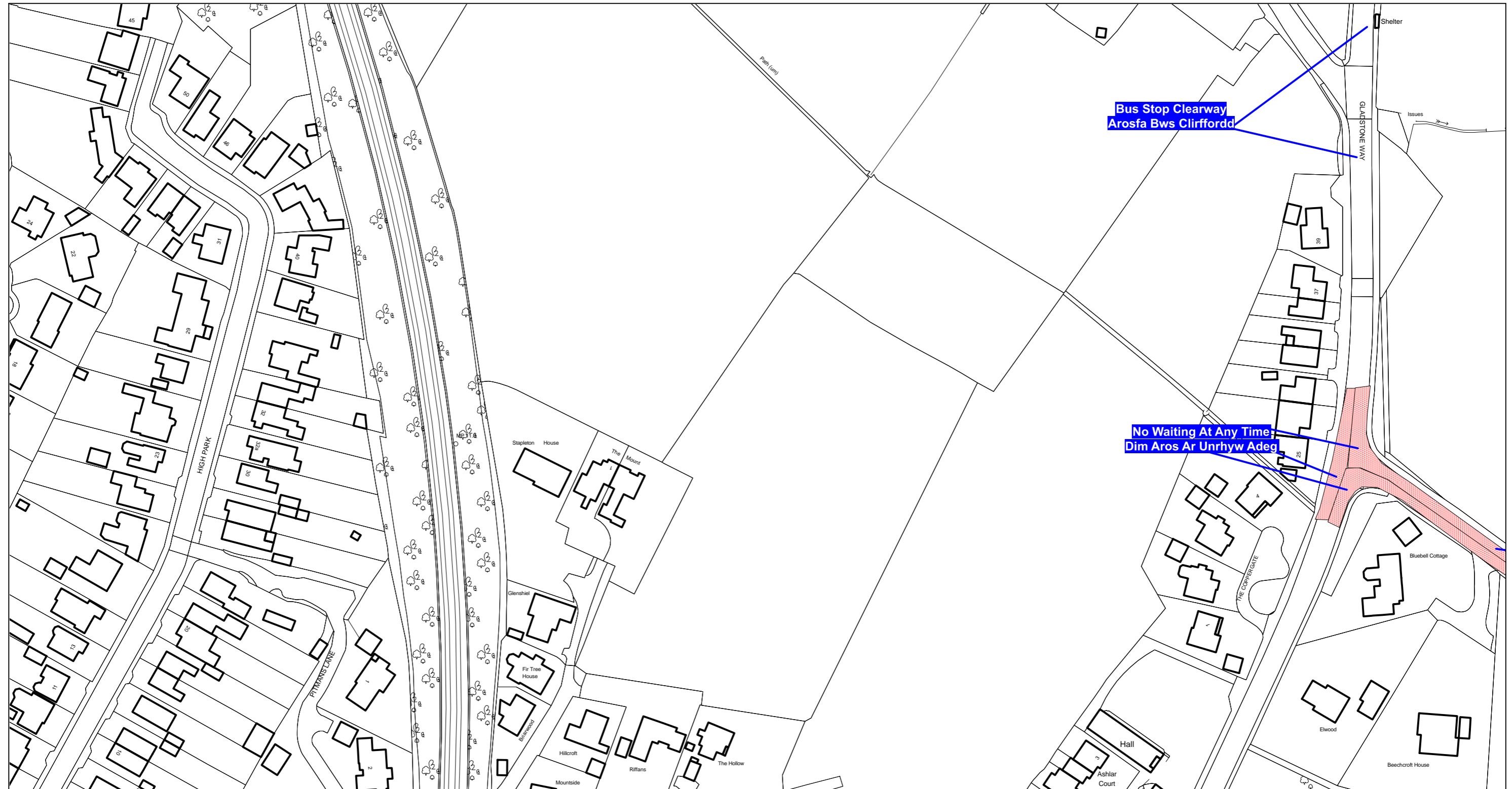
DRAWING NUMBER

HT/21/CTLH 201 C1

AREA CODE:AZ85
COD ARDAL:AZ85



Sheet Revision No: 2
Rhif Adolgiad Y Ddalen: 2
Sheet active from: 18 July 2021
Dalen yn weithredol o: 18 Gorffennaf 2021



Scale: 1:1250

Graddfa: 1:1250

This map is reproduced from Ordnance Survey material with the permission of Ordnance Survey on behalf of the Controller of Her Majesty's Stationary Office ©Crown Copyright. Unauthorised reproduction infringes Crown Copyright and may lead to prosecution or civil proceedings. Licence No. 100023386

The Flintshire County Council
(Prohibition and Restriction of Waiting and Loading and Parking Places)
(Civil Enforcement and Consolidation) (Amendment No 43) Order 2021

Flintshire County Council
Environment Directorate
County Hall
Mold
CH7 6NF

Atgynhychir y map hwn o ddeunydd yr Ordnance Survey gyda chaniatod yr Ordnance Survey ar ran Rheolwr Llyfrfa Ei Mawrhydi ©Hawlfraint y Goron. Mae atgynhychu heb ganiatod yn torri hawlfraint y Goron a gall hyn arwain at erlyniad neu achos sifil. Rhif trwydded 100023386

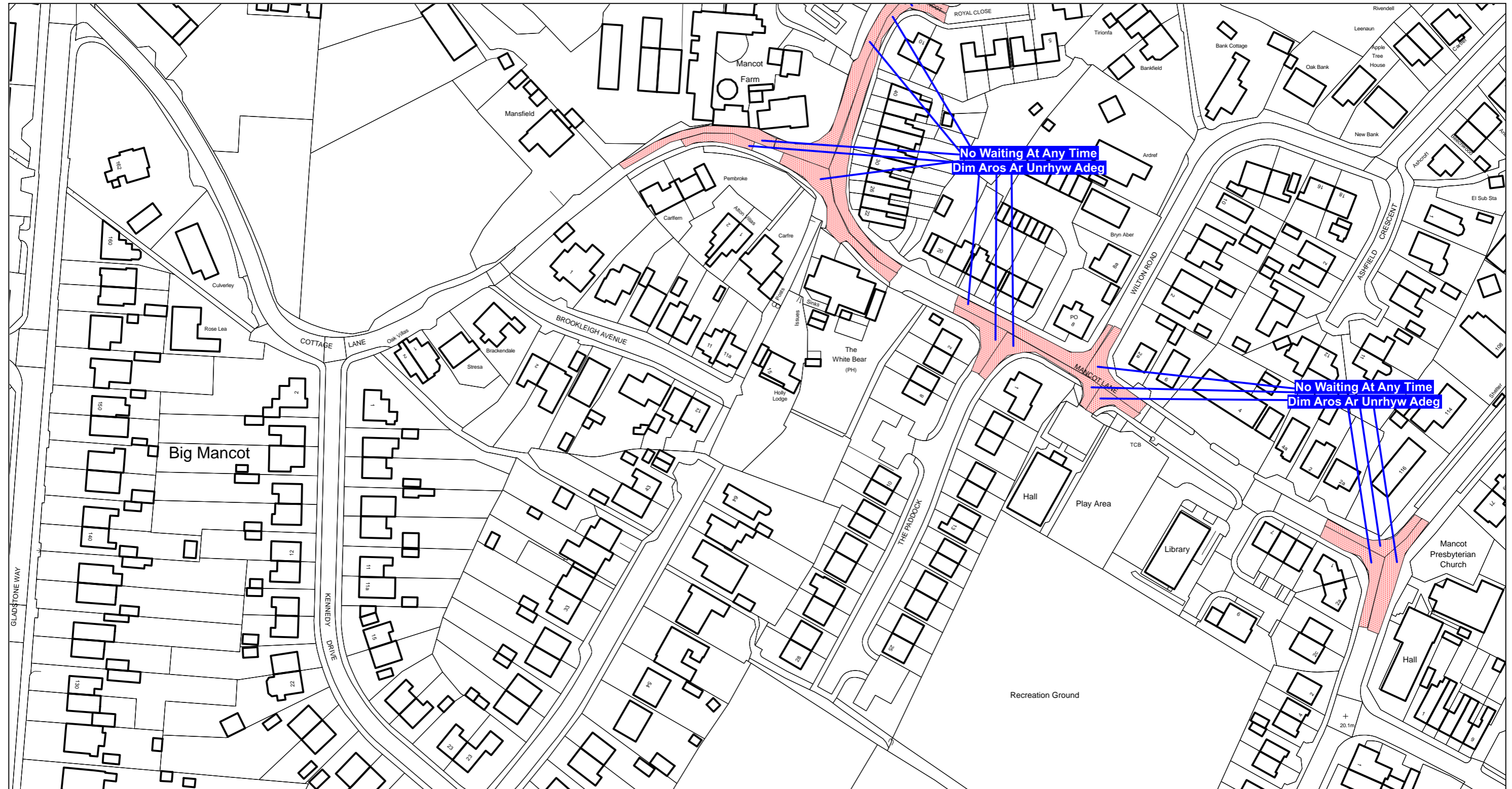
Gorchymyn Cyngor Sir Y Fflint
(Gwahardd a Chyfyngu Aros a Llwytho a Mannau Parcio)
(Gorfodi Sifil a Chydygyfnerthu) (Gwelliant 43) 2021

Cyngor Sir Y Fflint
Cyfarwyddiaeth yr Amgylchedd
Neuadd Y Sir
Yr Wyddgrug
CH7 6NF

AREA CODE:BA82
COD ARDAL:BA82



Sheet Revision No: 2
Rhif Adolgiad Y Ddalen: 2
Sheet active from: 18 July 2021
Dalen yn weithredol o: 18 Gorffennaf 2021



Scale: 1:1250

Graddfa: 1:1250

This map is reproduced from Ordnance Survey material with the permission of Ordnance Survey on behalf of the Controller of Her Majesty's Stationary Office ©Crown Copyright. Unauthorised reproduction infringes Crown Copyright and may lead to prosecution or civil proceedings. Licence No. 100023386

The Flintshire County Council
(Prohibition and Restriction of Waiting and Loading and Parking Places)
(Civil Enforcement and Consolidation) (Amendment No 43) Order 2021

Flintshire County Council
Environment Directorate
County Hall
Mold
CH7 6NF

Atgynhychir y map hwn o ddeunydd yr Ordnance Survey gyda chaniatod yr Ordnance Survey ar ran Rheolwr Llyfrfa Ei Mawrhydi ©Hawlfraint y Goron. Mae atgynhychu heb ganiatod yn torri hawlfraint y Goron a gall hyn arwain at erlyniad neu achos sifil. Rhif trwydded 100023386

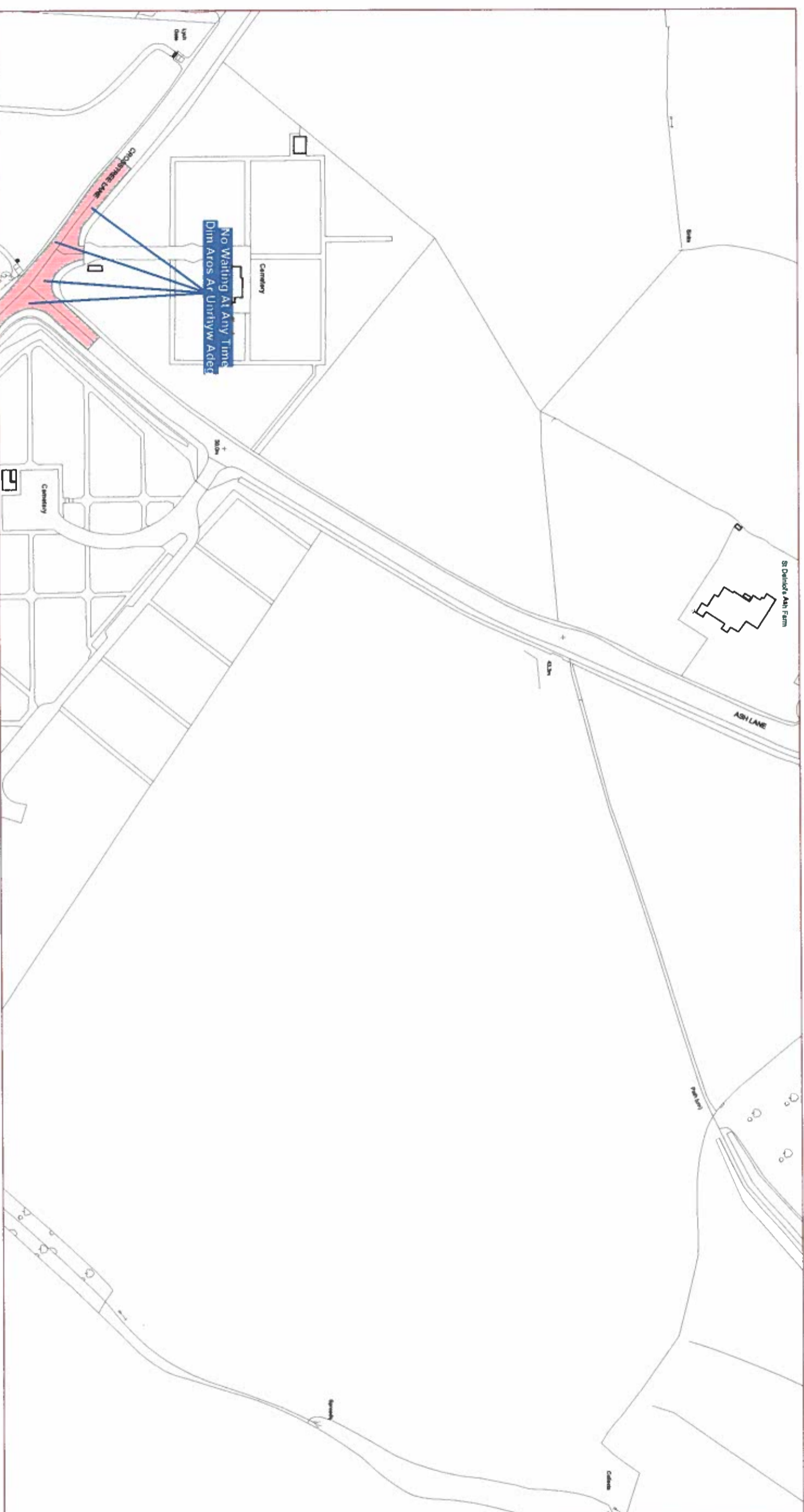
Gorchymyn Cyngor Sir Y Fflint
(Gwahardd a Chyfyngu Aros a Llwytho a Mannau Parcio)
(Gorfodi Sifil a Chydygyfnerthu) (Gwelliant 43) 2021

Cyngor Sir Y Fflint
Cyfarwyddiaeth yr Amgylchedd
Neuadd Y Sir
Yr Wyddgrug
CH7 6NF

**COD ARDAL:BA85
AREA CODE:BA85**



**Sheet Revision No: 1
Rhif Adolgiad Y Ddalen: 1
Sheet active from: 1 October 2013
Dalen yn weithredol o: 1 Hydref 2013**



**Scale: 1:1250
Graddfa: 1:1250**

This map is reproduced from Ordnance Survey material with the permission of Ordnance Survey on behalf of the Controller of Her Majesty's Stationary Office @ Crown Copyright. Unauthorised reproduction infringes Crown Copyright and may lead to prosecution or civil proceedings. Licence No. 100023386

Agyrhychl'r y map hwn o ddeunydd yr Ordnance Survey gyda chaniatâd yr Ordnance Survey ar ran Rheolwr Llyfrfa Eî Mawrhydi @ Hawffraint y Goron. Mae atgynhychu heb ganiatâd yn torri hawffraint y Goron a gall hyn arwain at ephyriad neu achos sifil. Rhif trwydded 100023386

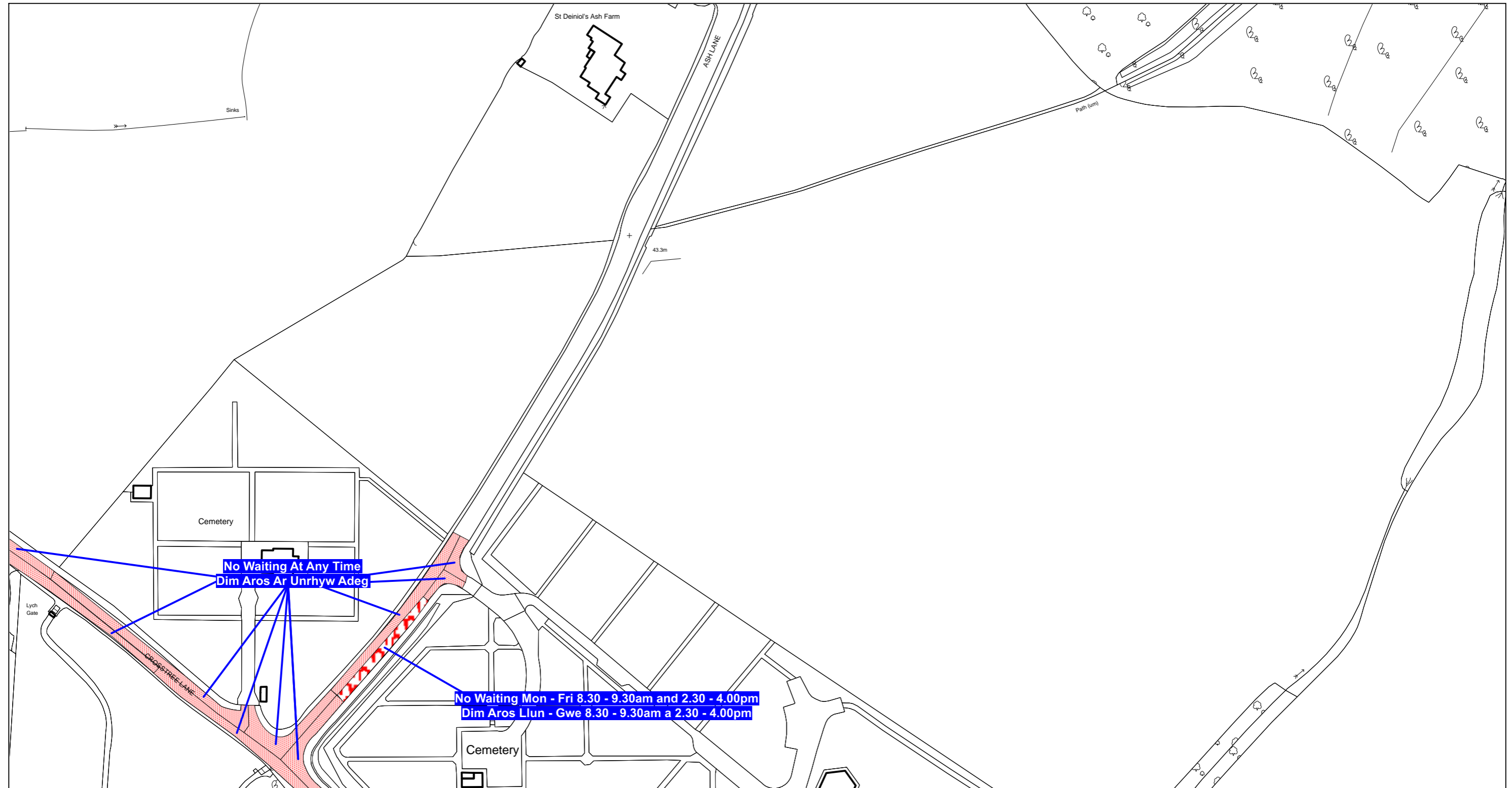
**The Flintshire County Council
(Prohibition and Restriction of Waiting and Loading and Parking Places)
(Civil Enforcement and Consolidation) Order 2013**

**Gorchymyn Cyngor Sir Y Fflint
(Gwahardd a Chyfyngu Aros a Llwytho a Mannau Parcio)
(Gorfodi Sifil a Chydyfnerthu) 2013**

**Flintshire County Council
Environment Directorate
County Hall
Mold
CH7 6NF**

**Cyngor Sir Y Fflint
Cyfarwyddiaeth yr Amgylchedd
Neuadd Y Sir
Yr Wyddgrug
CH7 6NF**

AREA CODE:BA85
COD ARDAL:BA85



Scale: 1:1250

Graddfa: 1:1250

This map is reproduced from Ordnance Survey material with the permission of Ordnance Survey on behalf of the Controller of Her Majesty's Stationary Office ©Crown Copyright. Unauthorised reproduction infringes Crown Copyright and may lead to prosecution or civil proceedings. Licence No. 100023386

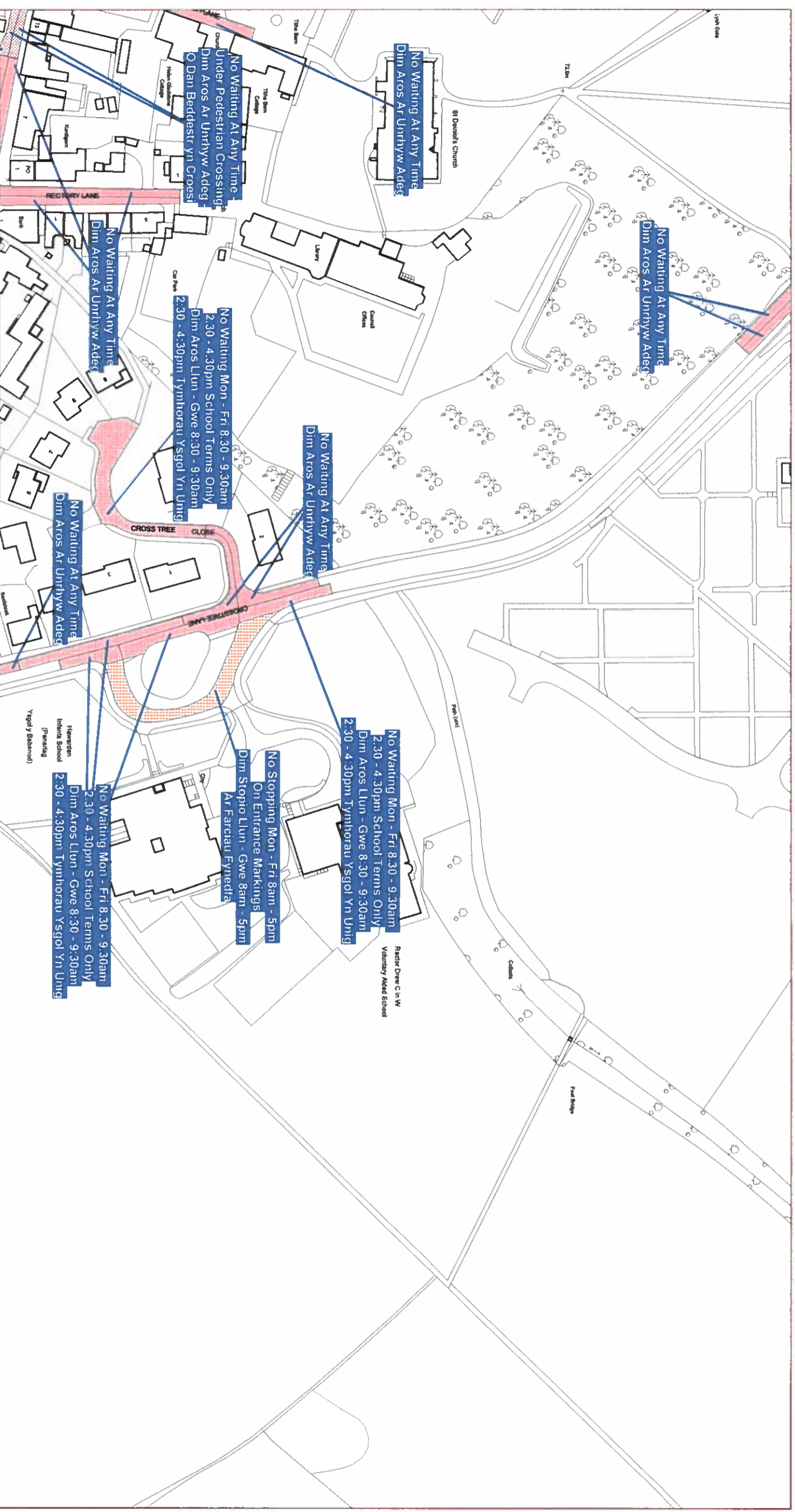
The Flintshire County Council
(Prohibition and Restriction of Waiting and Loading and Parking Places)
(Civil Enforcement and Consolidation) (Amendment No 43) Order 2021

Flintshire County Council
Environment Directorate
County Hall
Mold
CH7 6NF

Atgynhychir y map hwn o ddeunydd yr Ordnance Survey gyda chaniatad yr Ordnance Survey ar ran Rheolwr Llyfrfa Ei Mawrhydi ©Hawlfraint y Goron. Mae atgynhychu heb ganiatad yn torri hawlfraint y Goron a gall hyn arwain at erlyniad neu achos sifil. Rhif trwydded 100023386

Gorchymyn Cyngor Sir Y Fflint
(Gwahardd a Chyfyngu Aros a Llwytho a Mannau Parcio)
(Gorfodi Sifil a Chydygyfnerthu) (Gwelliant 43) 2021

Cyngor Sir Y Fflint
Cyfarwyddiaeth yr Amgylchedd
Neuadd Y Sir
Yr Wyddgrug
CH7 6NF



Scale: 1:1250
Graddfa: 1:1250

This map is reproduced from Ordnance Survey material with the permission of Ordnance Survey on behalf of the Controller of Her Majesty's Stationary Office © Crown Copyright. Unauthorised reproduction infringes Crown Copyright and may lead to prosecution or civil proceedings. Licence No. 100023386

The Flintshire County Council
(Prohibition and Restriction of Waiting and Loading and Parking Places)
(Civil Enforcement and Consolidation) Order 2013

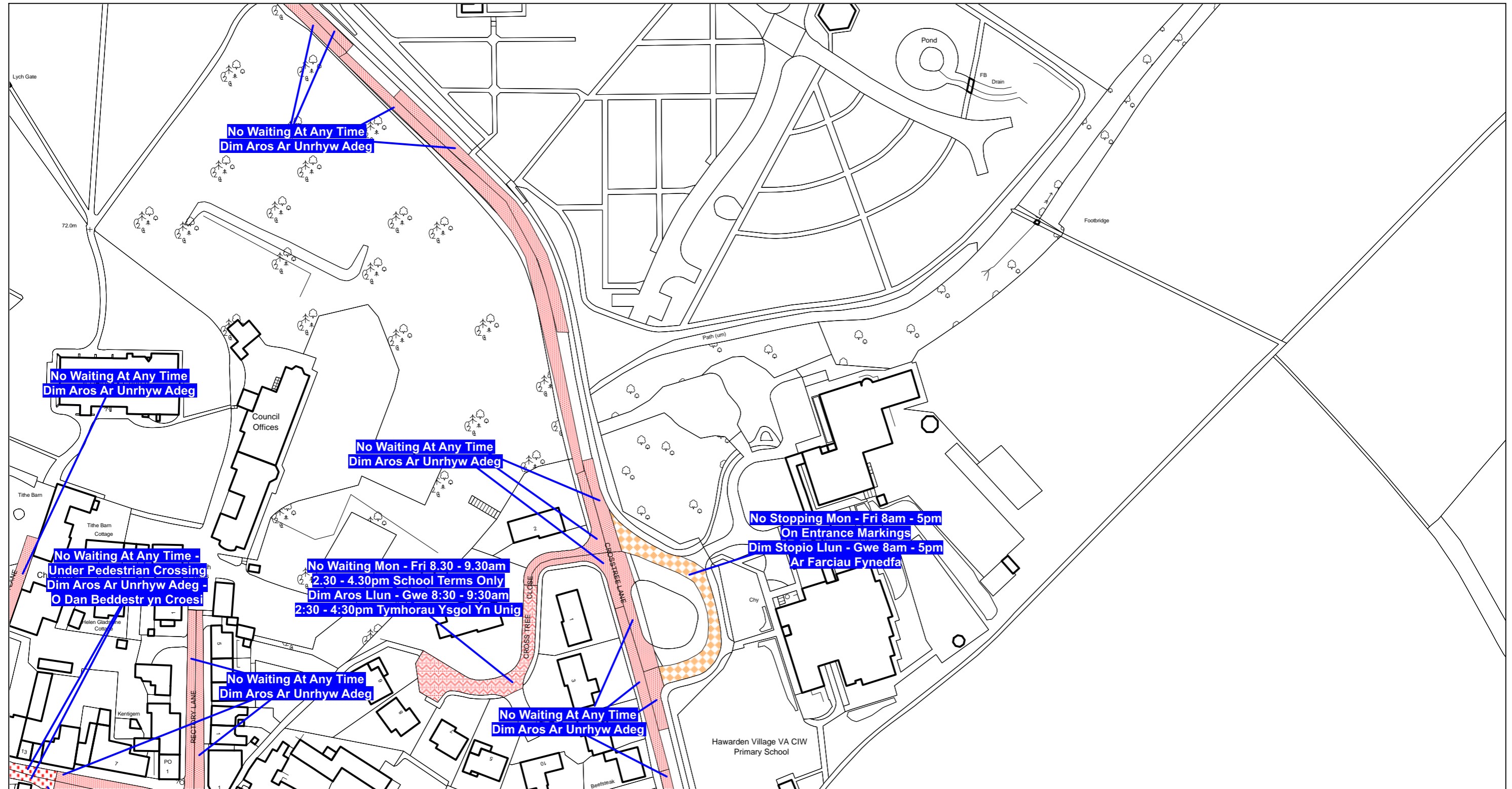
Gorchymyn Cyngor Sir Y Fflint
(Gwahardd a Chyfyngu Aros a Llwytho a Mannau Parcio)
(Gorfodi Sifil a Chyddyfnerthu) 2013

Agyrhychir y map hwn o ddeunydd yr Ordnance Survey gyda chaniatâd yr Ordnance Survey ar ran Rheolwr Llyfrau Eil Mawrhydi © Hawffraint y Goron. Mae atgynhychu heb ganiatâd yn torri hawffraint y Goron a gall hyn arwain at erlyniad neu achos sifil. Rhif trwydded 100023386

AREA CODE:BA86
COD ARDAL:BA86



Sheet Revision No: 2
Rhif Adolgiad Y Ddalen: 2
Sheet active from: 18 July 2021
Dalen yn weithredol o: 18 Gorffennaf 2021



Scale: 1:1250

Graddfa: 1:1250

This map is reproduced from Ordnance Survey material with the permission of Ordnance Survey on behalf of the Controller of Her Majesty's Stationary Office ©Crown Copyright. Unauthorised reproduction infringes Crown Copyright and may lead to prosecution or civil proceedings. Licence No. 100023386

The Flintshire County Council
(Prohibition and Restriction of Waiting and Loading and Parking Places)
(Civil Enforcement and Consolidation) (Amendment No 43) Order 2021

Flintshire County Council
Environment Directorate
County Hall
Mold
CH7 6NF

Atgynhychir y map hwn o ddeunydd yr Ordnance Survey gyda chaniatad yr Ordnance Survey ar ran Rheolwr Llyfrfa Ei Mawrhydi ©Hawlfraint y Goron. Mae atgynhychu heb ganiatad yn torri hawlfraint y Goron a gall hyn arwain at erlyniad neu achos sifil. Rhif trwydded 100023386

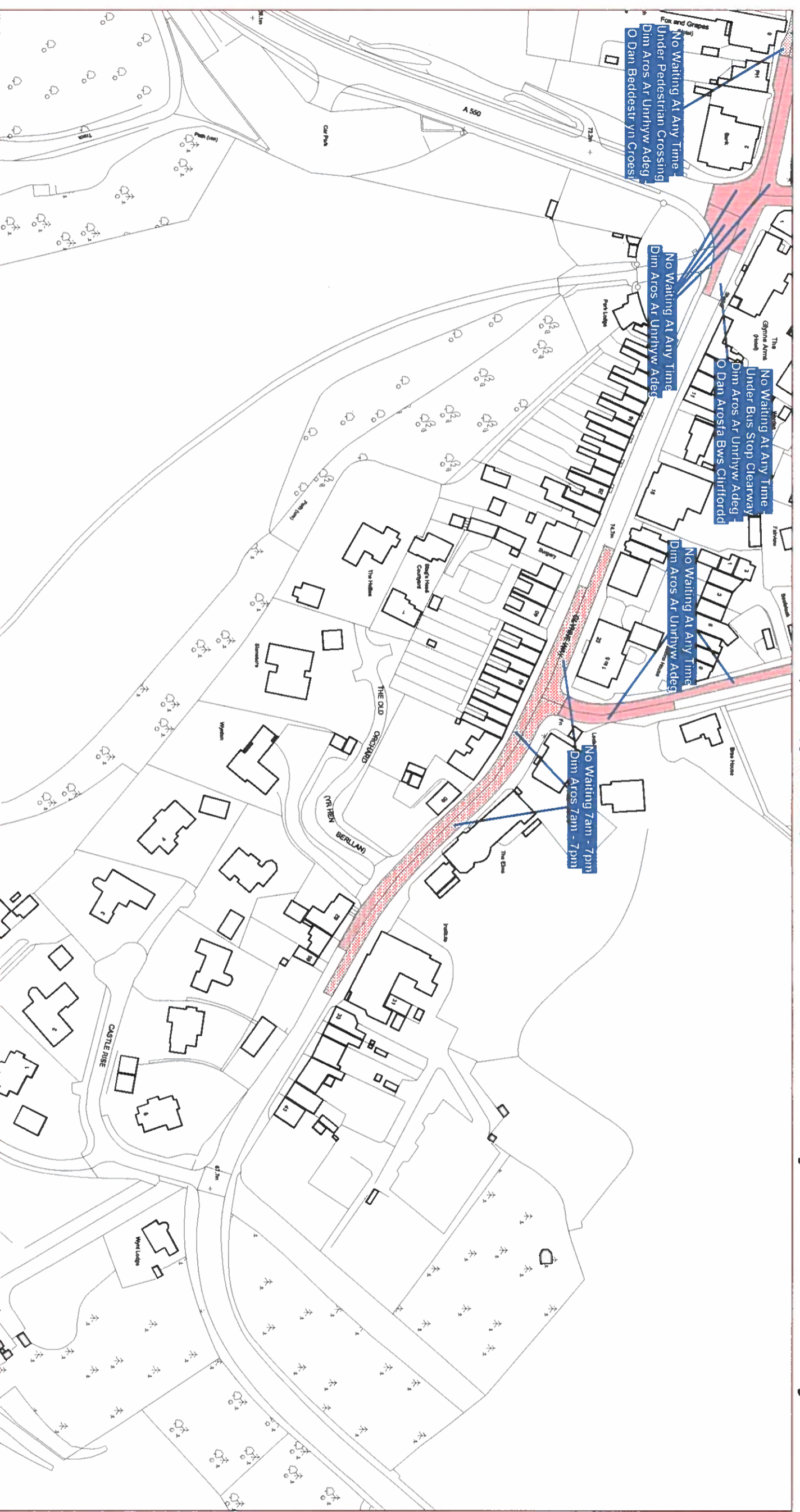
Gorchymyn Cyngor Sir Y Fflint
(Gwahardd a Chyfyngu Aros a Llwytho a Mannau Parcio)
(Gorfodi Sifil a Chydygyfnerthu) (Gwelliant 43) 2021

Cyngor Sir Y Fflint
Cyfarwyddiaeth yr Amgylchedd
Neuadd Y Sir
Yr Wyddgrug
CH7 6NF

COD ARDAL:BA87
AREA CODE:BA87



Sheet Revision No: 1
Rhif Adolgiad Y Ddalen: 1
Sheet active from: 1 October 2013
Dalen yn weithredol o: 1 Hydref 2013



Scale: 1:1250
Graddfa: 1:1250

This map is reproduced from Ordnance Survey material with the permission of Ordnance Survey on behalf of the Controller of Her Majesty's Stationary Office © Crown Copyright. Unauthorised reproduction infringes Crown Copyright and may lead to prosecution or civil proceedings. Licence No. 100023386

The Flintshire County Council

(Prohibition and Restriction of Waiting and Loading and Parking Places)

(Civil Enforcement and Consolidation) Order 2013

Gorchymyn Cyngor Sir Y Fflint

(Gwahardd a Chyfyngu Aros a Llwytho a Mannau Parcio)

(Gorfodi Sifil a Chyddyfnerthu) 2013

Flintshire County Council
Environment Directorate
County Hall
Mold
CH7 6NF

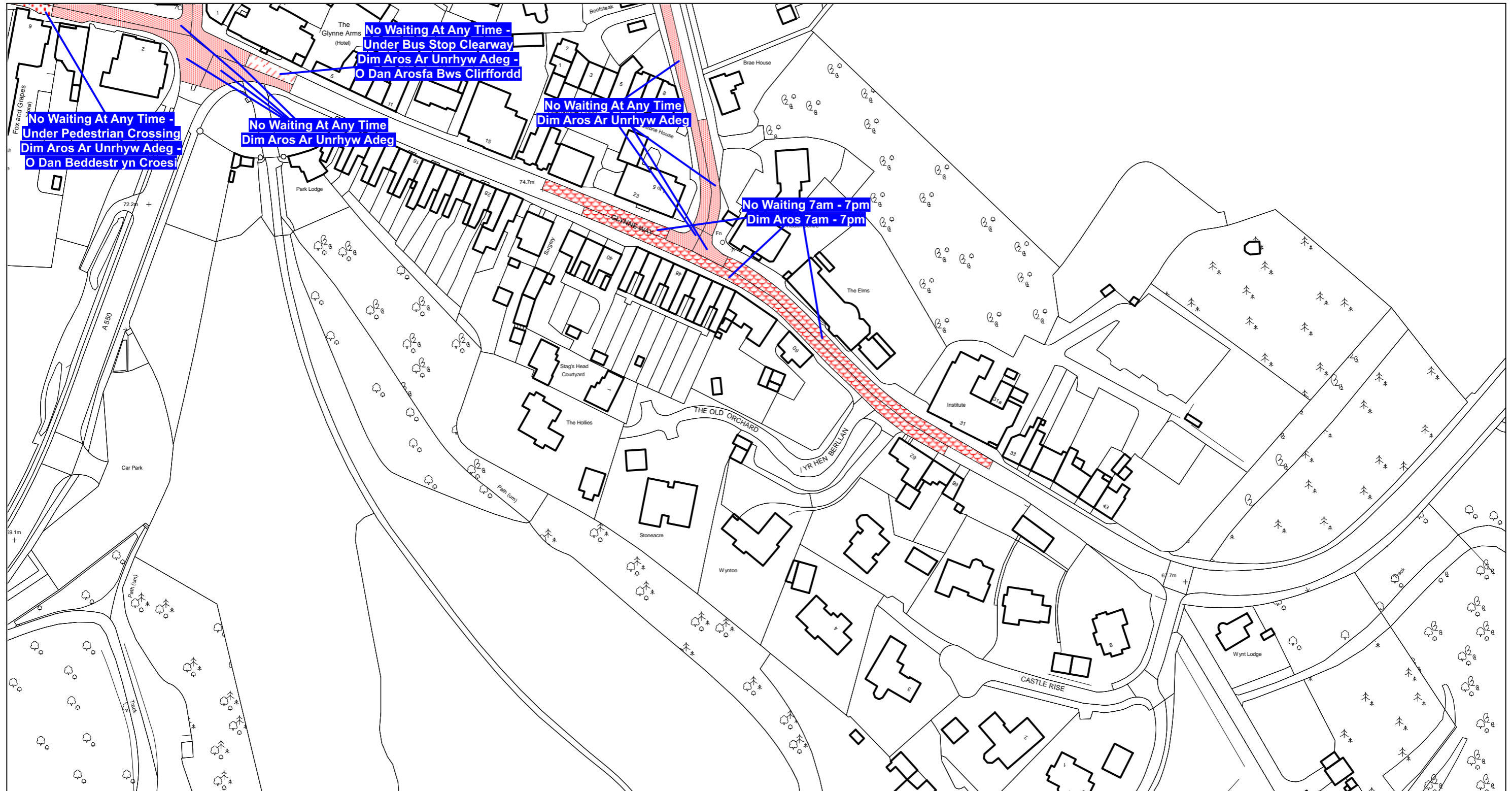
Cyngor Sir Y Fflint
Cyfarwyddlaeth yr Amgylchedd
Neuadd Y Sir
Yr Wyddgrug
CH7 6NF

Agyhyrchir y map hwn o ddaunydd yr Ordnance Survey gyda chandad yr Ordnance Survey ar ran Rheolwr Llyfrau Ei Mawrhydi © Hawffraint y Goron. Mae agyhyrchu heb gantad yn torri hawffraint y Goron a gall hyn arwain at erlyriad neu echos sifil. Rhif trwydded 100023386

AREA CODE:BA87
COD ARDAL:BA87



Sheet Revision No: 2
Rhif Adolgiad Y Ddalen: 2
Sheet active from: 18 July 2021
Dalen yn weithredol o: 18 Gorffennaf 2021



Scale: 1:1250
Graddfa: 1:1250

This map is reproduced from Ordnance Survey material with the permission of Ordnance Survey on behalf of the Controller of Her Majesty's Stationary Office ©Crown Copyright. Unauthorised reproduction infringes Crown Copyright and may lead to prosecution or civil proceedings. Licence No. 100023386

Atgynhychir y map hwn o ddeunydd yr Ordnance Survey gyda chaniatod yr Ordnance Survey ar ran Rheolwr Llyfrfa Ei Mawrhydi ©Hawlfraint y Goron. Mae atgynhychu heb ganiatod yn torri hawlfraint y Goron a gall hyn arwain at erlyniad neu achos sifil. Rhif trwydded 100023386

**The Flintshire County Council
(Prohibition and Restriction of Waiting and Loading and Parking Places)
(Civil Enforcement and Consolidation) (Amendment No 43) Order 2021**

**Gorchymyn Cyngor Sir Y Fflint
(Gwahardd a Chyfyngu Aros a Llwytho a Mannau Parcio)
(Gorfodi Sifil a Chydygyfnerthu) (Gwelliant 43) 2021**

Flintshire County Council
Environment Directorate
County Hall
Mold
CH7 6NF

Cyngor Sir Y Fflint
Cyfarwyddiaeth yr Amgylchedd
Neuadd Y Sir
Yr Wyddgrug
CH7 6NF