

Hysbysiad o Gynnig

GWAHARDDIAD ARFAETHEDIG AR AROS A DIM AROS AR UNRHYW ADEG CYFYNGIADAU

FFORDD YR YSGOL, DEANSBURY CLOSE, SHAFTESBURY DRIVE A WINDSOR DRIVE, Y FFLINT

CYNGOR SIR Y FFLINT

Mae Cyngor Sir y Fflint yn cynnig gwneud Gorchymyn drwy arfer ei bwerau dan Ddeddf Rheoleiddio Traffig Ffyrdd 1984, Deddf Rheoli Traffig 2004, Rhan IV o Atodlen 9, a'r holl bwerau galluogi eraill, gyda'r effaith o ddiwygio Gorchymyn Cyngor Sir y Fflint (Gwaharddiad a Chyfyngiad Aros a Mannau Llwytho a Pharcio) (Gorfodi Sifil a Chyfuno) 2013, i gyflwyno:-

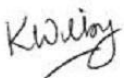
1. Cyfyngiadau 'Dim Aros ar Unrhyw Adeg':
 - a. Mewn lleoliadau amrywiol ar ddwy ochr Ffordd yr Ysgol, y Fflint
 - b. Mewn lleoliadau amrywiol ar ddwy ochr Windsor Drive, y Fflint
 - c. Yng nghyffordd Deansbury Close gyda Windsor Drive, y Fflint
 - d. Yng nghyffordd Shaftesbury Drive gyda Windsor Drive, y Fflint
 - e. Yng nghyffordd Ffordd Yr Ysgol gyda Windsor Drive, y Fflint

2. Cyfyngiadau 'Dim Aros' o ddydd Llun i ddydd Gwener, 8.30am – 9.30am a 2.30pm – 4.00pm:
 - a. Mewn lleoliadau amrywiol ar ddwy ochr Ffordd Yr Ysgol, y Fflint

Ym mhob ystyr arall, bydd darpariaethau presennol 'Gorchymyn Cyngor Sir y Fflint (Gwaharddiad a Chyfyngiad Aros a Mannau Llwytho a Pharcio) (Gorfodi Sifil a Chyfuno) 2013' yn parhau mewn grym.

Gellir gweld copi o'r Hysbysiad, y Gorchymyn arfaethedig, y cynlluniau sy'n dangos y ffyrdd yr effeithir arnynt gan y cynnig, a datganiad o resymau'r Cyngor dros gynnig y Gorchymyn, yn ystod oriau agor arferol yng Nghanolfan Sir y Fflint yn Cysylltu, Stryd yr Eglwys, y Fflint, CH6 5BD. Fe fydd y dogfennau hefyd ar gael ar ein gwefan: <https://www.siryfflint.gov.uk/cy/Resident/Streetscene/Traffic-regulation-orders.aspx> neu fe allwch wneud cais am gopi o'r dogfennau drwy e-bostio Streetscene@flintshire.gov.uk neu drwy ffonio 01352701234.

Dylid anfon gwrthwynebiadau i'r Gorchymyn arfaethedig, a'r sail ar gyfer gwrthwynebu, yn ysgrifenedig at yr unigolyn isod erbyn dydd Gwener, 9 Rhagfyr 2022 gan ddyfynnu'r cyfeirnod SS/TRO/NW/51



Katie Wilby,
Prif Swyddog (Gwasanaethau Stryd a Thrafnidiaeth)
Neuadd y Sir, Yr Wyddgrug, Sir y Fflint CH7 6NR.
Dydd Gwener, 18 Tachwedd 2022

**GWAHARDDIAD ARFAETHEDIG AR AROS
FFORDD YR YSGOL, DEANSBURY CLOSE, SHAFTESBURY
DRIVE A WINDSOR DRIVE, Y FFLINT
(GWAHARDDIAD A CHYFYNGIAD AR
AROS A MANNAU LLWYTHO A PHARCIO)
(GORFODAETH SIFIL AC ATGYFNERTHU) (DIWYGIAD RHIF 51)
SIR Y FFLINT 202-**

**Katie Wilby,
Prif Swyddog (Gwasanaethau Stryd a Chludiant),
Neuadd y Sir,
Yr Wyddgrug,
Sir y Fflint,
CH7 6NF**

GWAHARDDIAD ARFAETHEDIG AR AROS

**FFORDD YR YSGOL, DEANSBURY CLOSE, SHAFTESBURY DRIVE A WINDSOR DRIVE,
Y FFLINT**

(GWAHARDDIAD A CHYFYNGIAD AR

AROS A MANNAU LLWYTHO A PHARCIO)

(GORFODAETH SIFIL AC ATGYFNERTHU) (DIWYGIAD RHIF 51) SIR Y FFLINT 202-

Mae Cyngor Sir y Fflint, wrth ddefnyddio'i bwerau dan adrannau 1 (1), 2 (1)(2), 4 (2)(3) a Rhan IV Atodlen 9 Deddf Rheoleiddio Traffig Ffyrdd 1984 ("Deddf 1984") fel y'i diwygiwyd, Deddf Rheoli Traffig 2004 ("Deddf 2004") a phob pŵer galluogi arall, ac ar ôl ymgynghori â Phrif Swyddog yr Heddlu yn unol â Rhan III Atodlen 9 Deddf 1984, drwy hyn yn gwneud y Gorchymyn canlynol:-

ADRAN 1 – RHAGARWEINIOL

Enwi a chychwyn

1. Daw'r Gorchymyn hwn i rym ar XX XXX 202- a gellir cyfeirio ato fel Gorchymyn Ffordd yr Ysgol, Deansbury Close, Shaftesbury Drive a Windsor Drive, Y Fflint (Gwahardd a Chyfyngu ar Aros a Llwytho a Mannau Parcio) (Gorfodaeth Sifil ac Atgyfnerthu) (Diwygiad Rhif 51) Cyngor Sir y Fflint 202-
2. Yn effeithiol o'r dyddiad a nodir yn Erthygl 1 uchod, mae Atodlen Map AJ59 a AI59 Diwygiad Taflen Rhif 1, y cyfeirir ati yn yr Atodlen i'r Gorchymyn hwn, yn cael ei hymgorffori yng Ngorchymyn Cyngor Sir y Fflint (Gwahardd a Chyfyngiad ar Aros a Mannau Llwytho a Pharcio) (Gorfodaeth Sifil ac Atgyfnerthu) 2013.
3. Bydd Deddf Dehongli 1978 yn berthnasol ar gyfer dehongli'r Gorchymyn hwn fel y mae'n berthnasol i ddehongli Deddf Seneddol.
4. Yn y Gorchymyn hwn, oni nodir fel arall, mae unrhyw gyfeiriad at Erthygl neu Atodlen gyda rhif yn gyfeiriad at yr Erthygl neu'r Atodlen sy'n dwyn y rhif hwnnw, ac mae unrhyw gyfeiriad at gynllun yn cyfeirio at gynllun wedi'i ymgorffori yn y gorchymyn hwn.

ATODLEN 1
Dim Aros ar Unrhyw Adeg
Y Fflint

Enw'r Ffordd	Atodlen Map	Diwygiad Taflen
Ffordd yr Ysgol	AI59 AJ59	1 1
Windsor Drive	AJ59	1
Shaftesbury Drive	AJ59	1
Deansbury Close	AJ59	1

ATODLEN 2
Dim Aros dydd Llun-Gwener 8.30am – 9.30am a 2.30pm – 4.00pm
Y Fflint

Enw'r Ffordd	Atodlen Map	Diwygiad Taflen
Ffordd yr Ysgol	AI59 AJ59	1 1

Rhodddwyd **SÊL GYFFREDIN**)
CYNGOR SIR Y FFLINT)
yn y fan hon)
ar y xx diwrnod hwn o xxxx 202-)
yng ngŵydd:-)

Y CADEIRYDD

RHEOLWR Y GWASANAETHAU CYFREITHIOL
PRIF SWYDDOG LLYWODRAETHU

**GWAHARDDIAD ARFAETHEDIG AR AROS FFORDD YR YSGOL, DEANSBURY
CLOSE, SHAFTESBURY DRIVE A WINDSOR DRIVE, Y FFLINT**

Datganiad o Resymau dros Argymell Gwneud y Gorchymyn

Mae Cyngor Sir y Fflint yn bwriadu cyflwyno gwaharddiadau Dim Aros ar Unrhyw Adeg (llinellau melyn dwbl) a Chyfyngiadau Aros (llinell felen sengl), ar y ffyrdd uchod.

Bwriad y cyfyngiadau Dim Aros ar Unrhyw Adeg yw mynd i'r afael â pharcio annetholus, cynnal gwelededd a sicrhau nad yw'r cyffyrdd yn cael eu rhwystro gan gerbydau sydd wedi parcio.

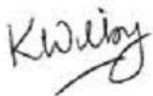
Mae parcio ar gyffyrdd, boed llinellau melyn yno neu beidio, yn drosedd ac mae'r cyfyngiadau hyn yn rhwystr gweledol i atgyfnerthu'r neges hon. Ar hyn o bryd, pe bai cerbydau'n parcio o fewn 10 metr i gyffordd, gall hynny gael ei ystyried yn drosedd ac felly byddai'n destun camau gorfodi gan Heddlu Gogledd Cymru. At hynny, mae Rheolau'r Ffordd Fawr yn nodi na ddylai cerbydau barcio ger neu ar gyffordd oherwydd gallant achosi rhwystr a pheryglu diogelwch defnyddwyr y ffordd.

Bydd cyflwyno'r cyfyngiadau Dim Aros ar Unrhyw Adeg yn gwella diogelwch holl ddefnyddwyr y ffordd drwy gael gwared ar gerbydau wedi'u parcio mewn lleoliadau allweddol a gwella llif y traffig o gwmpas y Fflint.

Er lles diogelwch ar y ffordd, mae'r cynigion yn angenrheidiol i osgoi perygl i bobl neu draffig arall sy'n defnyddio'r ffordd, neu i atal perygl rhag digwydd.

Manylir ar y cynigion yn yr Hysbysiad Cyhoeddus ac yn y Gorchymyn arfaethedig

Dyddiedig 18 Tachwedd 2022.



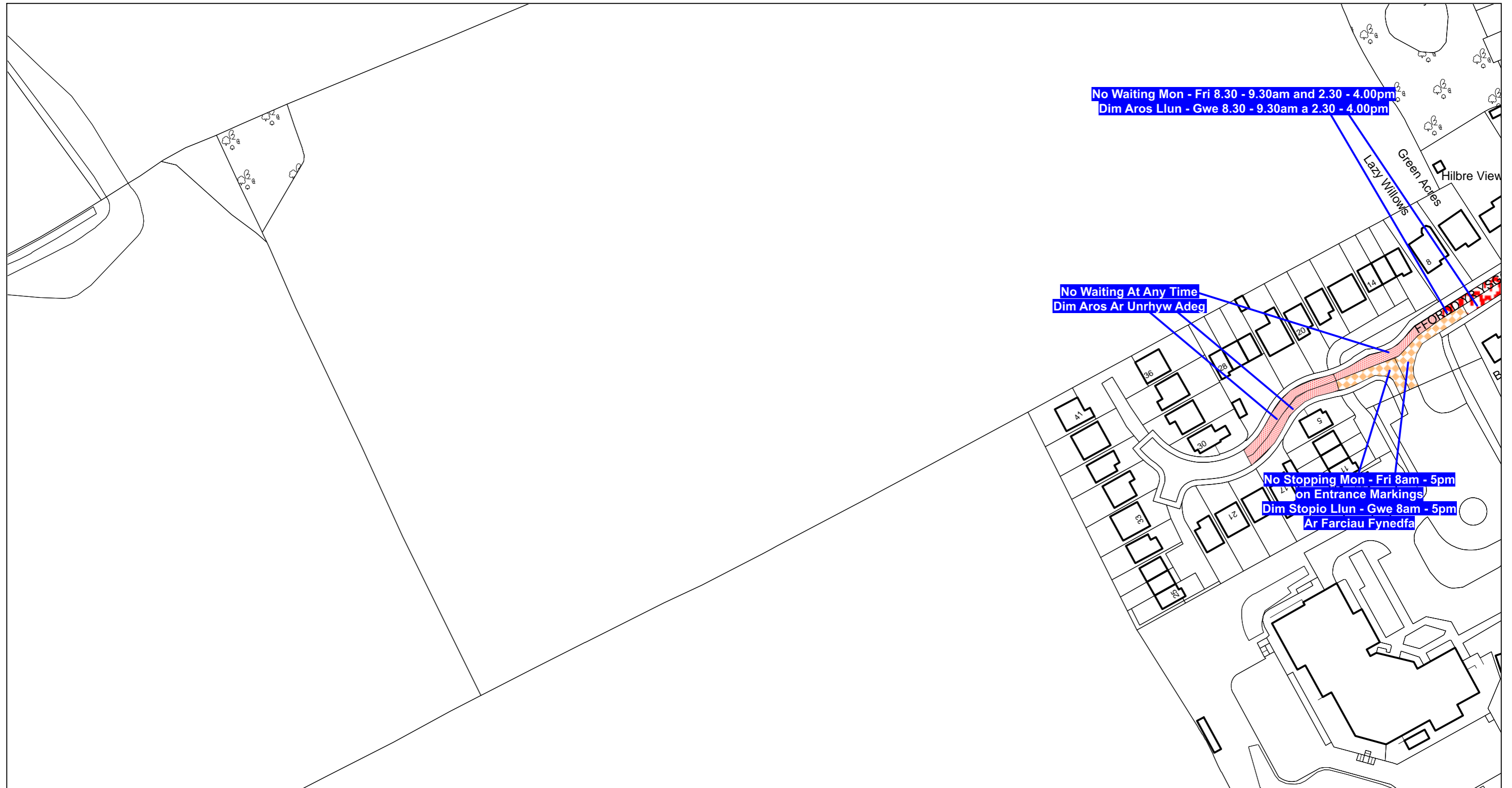
Katie Wilby,

Prif Swyddog (Gwasanaethau Stryd a Chludiant),
Neuadd y Sir,
Yr Wyddgrug,
Sir y Fflint.
CH7 6NF

AREA CODE:AI59
COD ARDAL:AI59



Sheet Revision No: 1
Rhif Adolgiad Y Ddalen: 1
Sheet active from: XX XXX 20XX
Dalen yn weithredol o: XX XXX 20X



Scale: 1:1250

Graddfa: 1:1250

This map is reproduced from Ordnance Survey material with the permission of Ordnance Survey on behalf of the Controller of Her Majesty's Stationary Office ©Crown Copyright. Unauthorised reproduction infringes Crown Copyright and may lead to prosecution or civil proceedings. Licence No. 100023386

The Flintshire County Council
(Prohibition and Restriction of Waiting and Loading and Parking Places)
(Civil Enforcement and Consolidation) (Amendment 51) Order 202X

Flintshire County Council
Environment Directorate
County Hall
Mold
CH7 6NF

Atgynhychir y map hwn o ddeunydd yr Ordnance Survey gyda chaniatad yr Ordnance Survey ar ran Rheolwr Llyfrfa Ei Mawrhydi ©Hawlfraint y Goron. Mae atgynhyrchu heb ganiatad yn torri hawlfraint y Goron a gall hyn arwain at erlyniad neu achos sifil. Rhif trwydded 100023386

Gorchymyn Cyngor Sir Y Fflint
(Gwahardd a Chyfyngu Aros a Llwytho a Mannau Parcio)
(Gorfodi Sifil a Chydygyfnerthu) (Gwelliant 51) 202X

Cyngor Sir Y Fflint
Cyfarwyddiaeth yr Amgylchedd
Neuadd Y Sir
Yr Wyddgrug
CH7 6NF

AREA CODE:AJ59
COD ARDAL:AJ59



Sheet Revision No: 1
Rhif Adolgiad Y Ddalen: 1
Sheet active from: XX XXX 20XX
Dalen yn weithredol o: XX XXX 20X



Scale: 1:1250
Graddfa: 1:1250

This map is reproduced from Ordnance Survey material with the permission of Ordnance Survey on behalf of the Controller of Her Majesty's Stationary Office ©Crown Copyright. Unauthorised reproduction infringes Crown Copyright and may lead to prosecution or civil proceedings. Licence No. 100023386

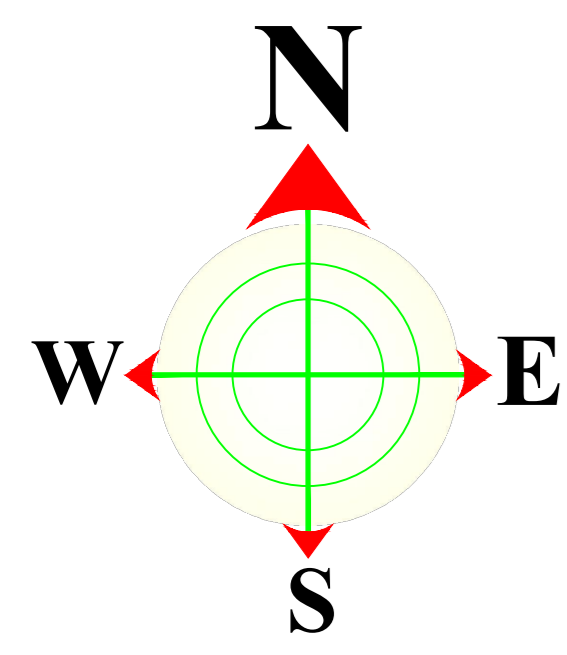
Atgynhychir y map hwn o ddeunydd yr Ordnance Survey gyda chaniatad yr Ordnance Survey ar ran Rheolwr Llyfrfa Ei Mawrhydi ©Hawlfraint y Goron. Mae atgynhychu heb ganiatad yn torri hawlfraint y Goron a gall hyn arwain at erlyniad neu achos sifil. Rhif trwydded 100023386

The Flintshire County Council
(Prohibition and Restriction of Waiting and Loading and Parking Places)
(Civil Enforcement and Consolidation) (Amendment 51) Order 202X

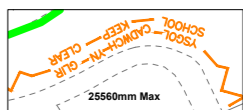
Gorchymyn Cyngor Sir Y Fflint
(Gwahardd a Chyfyngu Aros a Llwytho a Mannau Parcio)
(Gorfodi Sifil a Chydygyfnerthu) (Gwelliant 51) 202X

Flintshire County Council
Environment Directorate
County Hall
Mold
CH7 6NF

Cyngor Sir Y Fflint
Cyfarwyddiaeth yr Amgylchedd
Neuadd Y Sir
Yr Wyddgrug
CH7 6NF



KEY

- Arfaethdig Dim Aros Ar Unrhyw Adeg
Proposed No Waiting at Any Time
(Double Yellow Lines)
- Cyfyngiad ar aros 'Llun Gwener
8.30am-9.30am- 2.30pm-4.00pm
Proposed single yellow lines (No
Waiting Monday - Friday
8.30am-9.30am and 2.30pm-4.00pm)
-  Marciau Cadw'n Glir Arfaethedig yr
Ysgol
Proposed School Keep Clear Markings



Cornist Park CPD School
Cornist

This map is reproduced from Ordnance Survey material with the permission of Ordnance Survey on behalf of the Controller of Her Majesty's Stationery Office. © Crown Copyright. Unauthorised reproduction infringes Crown Copyright and may lead to prosecution or civil proceedings. Licence number: 100023388, Flintshire County Council, 2018.

PRELIMINARY	WORKING	AS-BUILT
Pln/Rev.	Revision Details	Rev. by / Chk. by / Date



Sir y Flint
FLINTSHIRE COUNTY COUNCIL

Streetscene

Katie Wilby
Chief Officer (Operations and Transportation)
Pff Bwydlog (Operations and Transportation) / County Hall, Mold, CH7 6NF
County Hall, Mold, CH7 6NF
Mould y Sir, Yr Wyllog, CH7 6NF

Project		
Cornist Park School Flint		
Area Location Plan		
(Sheet 1 of 1)		
Flintshire County Council - Environment Directorate - County Hall 1, Mold CH7 6NF		
Contact Name: Claire Parry	Telephone: 01352 704529	
Drawn by: Nick Williams	Fax No: 01352 70	
Checked by: Claire Parry	Date: Feb 2022	Sheet 1 of 1
Scales at A0:	Drawing No:	Phase/Rev:
1:NTS	HT/22/0000/201	P1