

## Hysbysiad o Gwneud

### CYNGOR SIR Y FFLINT

#### **GWAHARDD AROS AR UNRHYW ADEG, CYFYNGU AR AROS A THYNNU**

#### **CYFYNGIADAU AROS AR UNRHYW ADEG**

**PLYMOUTH STREET, KINGSWAY, WOODLAND STREET, QUEENSWAY,  
TALIESIN AVENUE, PIPPINS CLOSE, GRIFFITHS COURT, GARDEN WAY,  
MOSTYN STREET, GLADSTONE STREET, LLEWELLYN STREET, MILL VIEW  
ROAD, KING GEORGE STREET, ROWLEYS DRIVE, HEALTH STREET, BRIDGE  
STREET, HENRIETTA STREET, ROWDEN STREET, SHOTTON LANE,  
SHOTTON**

Rhoddir rhybudd drwy hyn bod Cyngor Sir y Fflint wedi gwneud Gorchymyn ar 8 Medi 2021 drwy arfer ei bwerau o dan Ddeddf Rheoleiddio Traffig Ffyrdd 1984, Deddf Rheoli Traffig 2004, Rhan IV o Atodlen 9, a'r holl bwerau galluogi eraill, Cyflwyno ac yw diwygio Gorchymyn Cyngor Sir y Fflint (Gwaharddiad a Chyfyngiad Aros a Mannau Llwytho a Pharcio) (Gorfodaeth Sifil ac Atgyfnerthu) 2013 a:

(a) Cyfyngiadau 'Dim Aros ar Unrhyw Adeg':-

1. Ar gyffordd Plymouth Street a Kingsway.
2. Ar gyffordd Plymouth Street a Woodland Street.
3. Ar gyffordd Plymouth Street a Queensway.
4. Ar gyffordd Plymouth Street a Taliesin Avenue.
5. Ar gyffordd King George Street a Mostyn Street
6. Ar gyffordd King George Street a Kingsway.
7. Ar gyffordd King George Street a Pippins Close.
8. Ar gyffordd King George Street a Queensway.
9. Ar gyffordd King George Street a Taliesin Avenue.
10. Ar gyffordd King George Street a Griffiths Court.
11. Ar gyffordd Woodland Street a Garden Way.
12. Ar gyffordd Woodland Street a Gladstone Street.
13. Ar gyffordd Queensway a Llewellyn Street.
14. Ar gyffordd Taliesin Avenue a Llewellyn Street.
15. Ar gyffordd Taliesin Avenue a Mill View Road.
16. Mewn lleoliadau amrywiol ar ddwy ochr King George Street, yng nghyffiniau Ysgol Tŷ Ffynnon.
17. Mewn lleoliadau amrywiol ar ddwy ochr Rowleys Drive, Shotton.
18. Mewn lleoliadau amrywiol ar ddwy ochr Health Street, Shotton.
19. Ar ochr de-orllewinol Bridge Street, Shotton.
20. Ar gyffordd Henrietta Street a Shotton Lane, Shotton.

(b) 'Dim Aros' ar y marciau 'Ysgol Cadwch yn Glir' rhwng 8am a 5pm o ddydd Llun i ddydd Gwener, gan gynnwys y dyddiau hynny.

1. Ar King George Street, gerllaw Ysgol Tŷ Ffynnon.

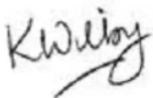
(c) A thynnu cyfyngiadau 'Dim Aros ar Unrhyw Adeg':-

1. Mewn lleoliadau amrywiol ar ddwy ochr Bridge Street, Shotton.
2. Ar ochr gogledd-orllewinol Rowden Street, Shotton.

Ym mhob ystyr arall, bydd darpariaethau presennol 'Gorchymyn Cyngor Sir y Fflint (Gwaharddiad a Chyfyngiad Aros a Mannau Llwytho a Pharcio) (Gorfodi Sifil a Chyfuno) 2013' yn parhau mewn grym.

Er diogelwch yn ystod y Pandemig COVID-19, os ydych yn dymuno gweld copi o'r Hysbysiad hwn, y Gorchymyn a ddaw i rym ar 13 Medi 2021, cynlluniau'n dangos y ffyrdd a effeithir arnynt gan y Gorchymyn a datganiad o resymau'r cyngor dros wneud y Gorchymyn, cynghorir eich bod yn eu darllen ar ein gwefan ar [www.siryfflint.gov.uk](http://www.siryfflint.gov.uk) > Preswyl > Ffyrdd, Strydoedd a Theithio > Gorchymynion Rheoleiddio Traffig neu gallwch wneud cais am gopi o'r dogfennau trwy anfon e-bost at [streetscene@flintshire.gov.uk](mailto:streetscene@flintshire.gov.uk) neu drwy ffonio 01352701234.

Os ydych chi'n dymuno cwstyynu dilysrwydd y Gorchymyn hwn neu unrhyw ddarpariaeth sydd ynddo ar y sail na chydymffurfiwyd ag unrhyw ofyniad y Ddeddf neu unrhyw offeryn a wnaethpwyd dani o ran y Gorchymyn, fe allwch, o fewn chwe wythnos o ddyddiad y Gorchymyn, wneud cais i'r uchel Lys, i'r pwrpas hwn.



Katie Wilby  
Prif Swyddog (Gwasanaethau Stryd a Chludiant)  
Neuadd y Sir,  
Yr Wyddgrug,  
Sir y Fflint.  
CH7 6NF

Dyddiedig 10 Medi 2021

---

**GORCHYMYN CYNGOR SIR Y FFLINT**

**PLYMOUTH STREET, KINGSWAY, WOODLAND STREET,  
QUEENSWAY, TALIESIN AVENUE, PIPPINS CLOSE, GRIFFITHS  
COURT, GARDEN WAY, MOSTYN STREET, GLADSTONE  
STREET, LLEWELLYN STREET, MILL VIEW ROAD, KING  
GEORGE STREET, ROWLEYS DRIVE, HEALTH STREET, BRIDGE  
STREET, HENRIETTA STREET, ROWDEN STREET, SHOTTON  
LANE, SHOTTON**

**(GWAHARDDIAD A CHYFYNGIAD AR AROS**

**A LLWYTHO A MANNAU PARCIO)**

**(GORFODI SIFIL A CHYFUNO) (DIWYGIAD RHIF 41) 2021**

---

**Katie Wilby,  
Prif Swyddog (Strydwedd a Chludiant),  
Neuadd y Sir,  
Yr Wyddgrug,  
Sir y Fflint,  
CH7 6NF**

## **GORCHYMYN CYNGOR SIR Y FFLINT**

**PLYMOUTH STREET, KINGSWAY, WOODLAND STREET, QUEENSWAY, TALIESIN AVENUE, PIPPINS CLOSE, GRIFFITHS COURT, GARDEN WAY, MOSTYN STREET, GLADSTONE STREET, LLEWELLYN STREET, MILL VIEW ROAD, KING GEORGE STREET, ROWLEYS DRIVE, HEALTH STREET, BRIDGE STREET, HENRIETTA STREET, ROWDEN STREET, SHOTTON LANE, SHOTTON**

**(GWAHARDDIAD A CHYFYNGIAD AR AROS**

**A LLWYTHO A MANNAU PARCIO)**

**(GORFODI SIFIL A CHYFUNO) (DIWYGIAD RHIF 41) 2021**

Mae Cyngor Sir y Fflint, wrth ddefnyddio'i bwerau dan adrannau 1 (1), 2 (1)(2), 4 (2)(3) a Rhan IV o Atodlen 9 Deddf Rheoleiddio Traffig Ffyrdd 1984 fel y'i diwygiwyd ("Deddf 1984"), Deddf Rheoli Traffig 2004 ("Deddf 2004") a phob pŵer arall sy'n galluogi ac ar ôl ymgynghori â Phrif Swyddog yr Heddlu ac yn unol â Rhan III Atodlen 9 Deddf 1984, yn gwneud y Gorchymyn canlynol:-

### **ADRAN 1 - RHAGARWEINIOL**

#### **Enwi a chychwyn**

1. Bydd y Gorchymyn hwn yn dod i rym ar 13 Medi 2021 ac fe'i adnabyddir fel Gorchymyn Cyngor Sir y Fflint PLYMOUTH STREET, KINGSWAY, WOODLAND STREET, QUEENSWAY, TALIESIN AVENUE, PIPPINS CLOSE, GRIFFITHS COURT, GARDEN WAY, MOSTYN STREET, GLADSTONE STREET, LLEWELLYN STREET, MILL VIEW ROAD, KING GEORGE STREET, ROWLEYS DRIVE, HEALTH STREET, BRIDGE STREET, HENRIETTA STREET, ROWDEN STREET, SHOTTON LANE, SHOTTON (Gwaharddiad a Chyfyngiad ar Aros a Llwytho a Mannau Parcio) (Gorfodi Sifil a Chyfuno) (Diwygiad Rhif 41) 2021
2. Mewn grym o'r dyddiad a nodir yn Erthygl 1 uchod, bydd Atodlenni Map AX73, Rhif Taflen Adolygu: 3, yn disodli Atodlenni Map AX73 Rhif Taflen Adolygu: 2 ac Atodlen Map AX74, AX75, AY74 and AY75 Diwygiad Taflen Rhif: 2 yn disodli Atodlen Map AX74, AX75, AY74 and AY75 Diwygiad Taflen Rhif: 1, yn y drefn honno, a'r holl atodlenni map eraill gyda'r atodlenni map a'r cynlluniau y cyfeiriwyd atynt yn Atodlen y Gorchymyn hwn yn cael eu hymgorffori yng Ngorchymyn Cyngor Sir y Fflint (Gwaharddiad a Chyfyngiad ar Aros a Llwytho a Mannau Parcio) (Gorfodaeth Sifil ac Atgyfnerthu) 2013.

3. Bydd Deddf Dehongli 1978 yn berthnasol ar gyfer dehongli'r Gorchymyn hwn fel y mae'n berthnasol i ddehongli Deddf Seneddol.
4. Yn y Gorchymyn hwn, oni nodir fel arall, mae unrhyw gyfeiriad at Erthygl neu Atodlen gyda rhif yn gyfeiriad at yr Erthygl neu'r Atodlen sy'n dwyn y rhif hwnnw ac mae unrhyw gyfeiriad at gynllun yn cyfeirio at gynllun wedi'i ymgorffori yn y gorchymyn hwn.

**ATODLEN 1**  
**Dim Aros Ar Unrhyw Adeg**  
**Shotton**

<b>Enw'r Ffordd</b>	<b>Atodlen Map</b>	<b>Diwygiad Taflen</b>
Plymouth Street	AX76	1
	AX75	2 (sy'n dirymu diwygiad Taflen 1 o Orchymyn 2013)
Kingsway	AX75	2 (sy'n dirymu diwygiad Taflen 1 o Orchymyn 2013)
Woodland Street	AX75	2 (sy'n dirymu diwygiad Taflen 1 o Orchymyn 2013)
Queensway	AX75	2 (sy'n dirymu diwygiad Taflen 1 o Orchymyn 2013)
Taliesin Avenue	AX76	1
	AX75	2 (sy'n dirymu diwygiad Taflen 1 o Orchymyn 2013)
Mostyn Street	AY75	2 (sy'n dirymu diwygiad Taflen 1 o Orchymyn 2013)
King George Street	AY75	2 (sy'n dirymu diwygiad Taflen 1 o Orchymyn 2013)
	AX76	1
	AX75	2 (sy'n dirymu diwygiad Taflen 1 o Orchymyn 2013)
Pippins Close	AX75	2 (sy'n dirymu diwygiad Taflen 1 o Orchymyn 2013)
Griffiths Court	AX76	1
Garden Way	AX75	2 (sy'n dirymu diwygiad Taflen 1 o Orchymyn 2013)
Gladstone Street	AX75	2 (sy'n dirymu diwygiad Taflen 1 o Orchymyn 2013)
Llewellyn Street	AX76	1
Mill View Road	AX75	2 (sy'n dirymu diwygiad Taflen 1 o Orchymyn 2013)
Rowleys Drive	AY75	2 (sy'n dirymu diwygiad Taflen 1 o Orchymyn 2013)
Health Street	AY75	2 (sy'n dirymu diwygiad Taflen 1 o Orchymyn 2013)

	AY74	2 (sy'n dirymu diwygiad Taflen 1 o Orchymyn 2013)
Bridge Street	AX74	2 (sy'n dirymu diwygiad Taflen 1 o Orchymyn 2013)
	AX73	3 (sy'n dirymu diwygiad Taflen 2 o Orchymyn 2013)
Henrietta Street	AY76	1
Shotton Lane	AY76	1

**ATODLEN 2**

**Dim Aros ar y marciau 'Ysgol Cadwch yn Glir' rhwng 8am a 5pm o ddydd Llun i ddydd**

**Gwener**  
**Shotton**

Enw'r Ffordd	Atodlen Map	Diwygiad Taflen
King George Street	AX76	1

**ATODLEN 3**

**A thynnu cyfyngiadau Dim Aros ar Unrhyw Adeg**

**Shotton**

Enw'r Ffordd	Atodlen Map	Diwygiad Taflen
Bridge Street	AX74	2 (sy'n dirymu diwygiad Taflen 1 o Orchymyn 2013)
	AX73	3 (sy'n dirymu diwygiad Taflen 2 o Orchymyn 2013)
Rowden Street	AX74	2 (sy'n dirymu diwygiad Taflen 1 o Orchymyn 2013)

Gosodwyd SÊL GYFFREDIN )  
CYNGOR SIR Y FFLINT )  
yn y fan hon )  
ar y 8 diwrnod hwn o Medi 2021 )  
ym mhresenoldeb:- )



**Y CADEIRYDD**

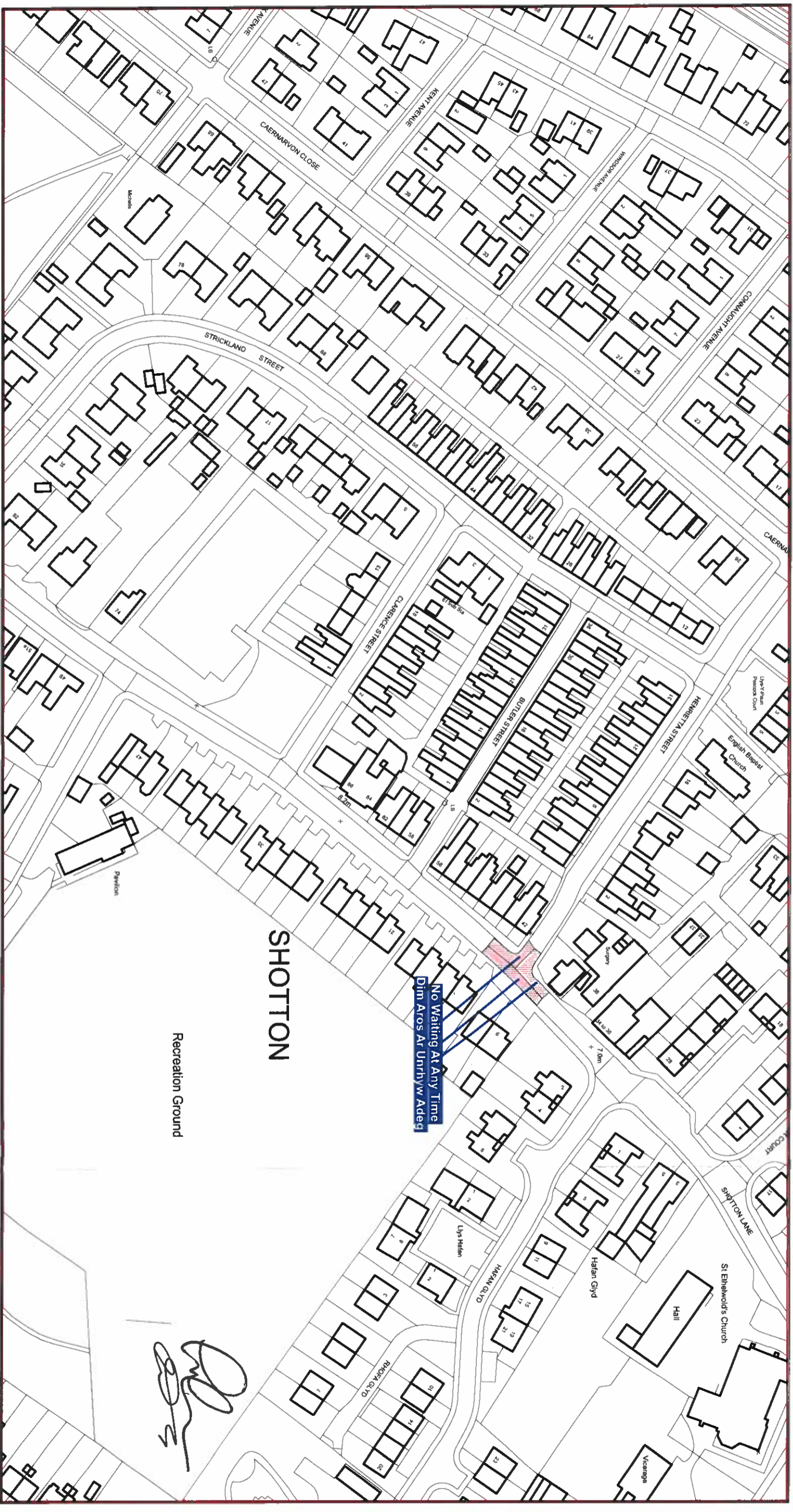
**RHEOLWR Y GWASANAETHAU CYFREITHIOL**

**PRIF SWYDDOG (LLYWODRAETHU)**

AREA CODE: AY76  
COD ARDAL: AY76



Sheet Revision No: 1  
Rhif Adolgiad Y Ddalen: 1  
Sheet active from: 13 September 2021  
Dalen yn weithredol o: 13 Medi 2021



Scale: 1:1250  
Graddfa: 1:1250

This map is reproduced from Ordnance Survey material with the permission of Ordnance Survey on behalf of the Controller of Her Majesty's Stationary Office © Crown Copyright. Unauthorised reproduction infringes Crown Copyright and may lead to prosecution or civil proceedings. Licence No. 100023386

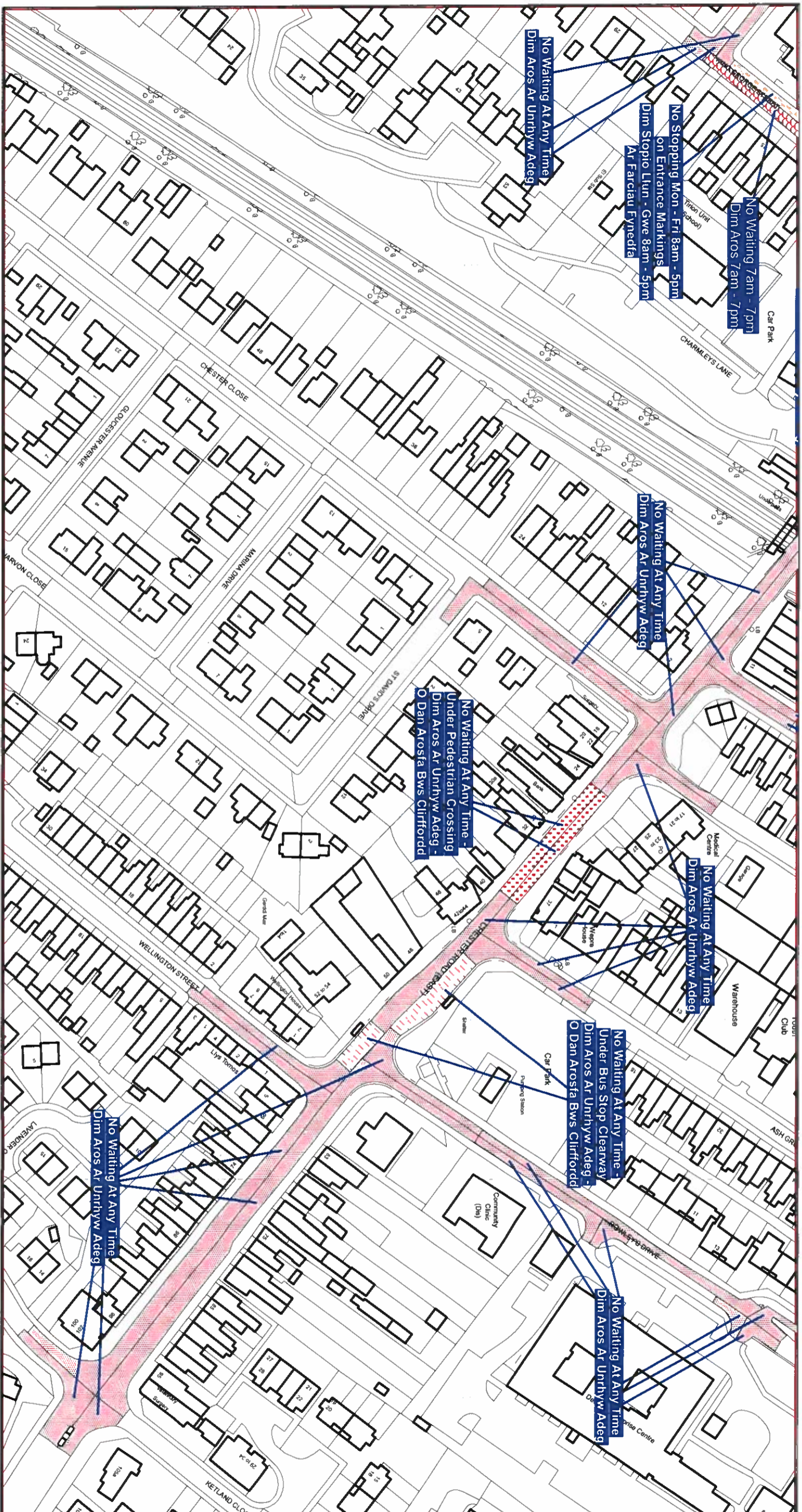
Athyrynchir y map hwn o ddeunydd yr Ordnance Survey gyda chaniatâd yr Ordnance Survey ar ran Rheolwr Llyfrau Ei Mawrthdi @Hawfrant y Goron. Mae atgrynhyrchu heb ganiatâd yn torri hawfrant y Goron a gall hyn arwain at erlyniad neu achos sifil. Rhif trwydded 100023386

**The Flintshire County Council**  
**(Prohibition and Restriction of Waiting and Loading and Parking Places)**  
**(Civil Enforcement and Consolidation) (Amendment No 41) Order 2021**

**Gorchymyn Cyngor Sir Y Fflint**  
**(Gwahardd a Chyfyngu Aros a Llytho a Mannau Parcio)**  
**(Gorfodi Sifil a Chyddyfnerthu) (Gwelliant 41) 2021**

Flintshire County Council  
Environment Directorate  
County Hall  
Mold  
CH7 6NF

Cyngor Sir Y Fflint  
Cyfarwyddiaeth yr Amgylchedd  
Neuadd Y Sir  
Yr Wyddgrug  
CH7 6NF



Scale: 1:1250  
Graddfa: 1:1250

This map is reproduced from Ordnance Survey material with the permission of Ordnance Survey on behalf of the Controller of Her Majesty's Stationary Office. Crown Copyright. Unauthorised reproduction infringes Crown Copyright and may lead to prosecution or civil proceedings. Licence No. 100023386

Atgynhychir y map hwn o ddeunydd yr Ordnance Survey gyda chandlat yr Ordnance Survey ar ran Rheolwr Llyfrfa El Mawrhydi @Hawfrainn y Goron. Mae atgynhychiu heb ganiatâd yn torri hawfrainn y Goron a gall hyn arwain at erlyniad neu achos sifil. Rhif trwydded 100023386

### The Flintshire County Council

**(Prohibition and Restriction of Waiting and Loading and Parking Places)**  
**(Civil Enforcement and Consolidation) (Amendment No 41) Order 2021**

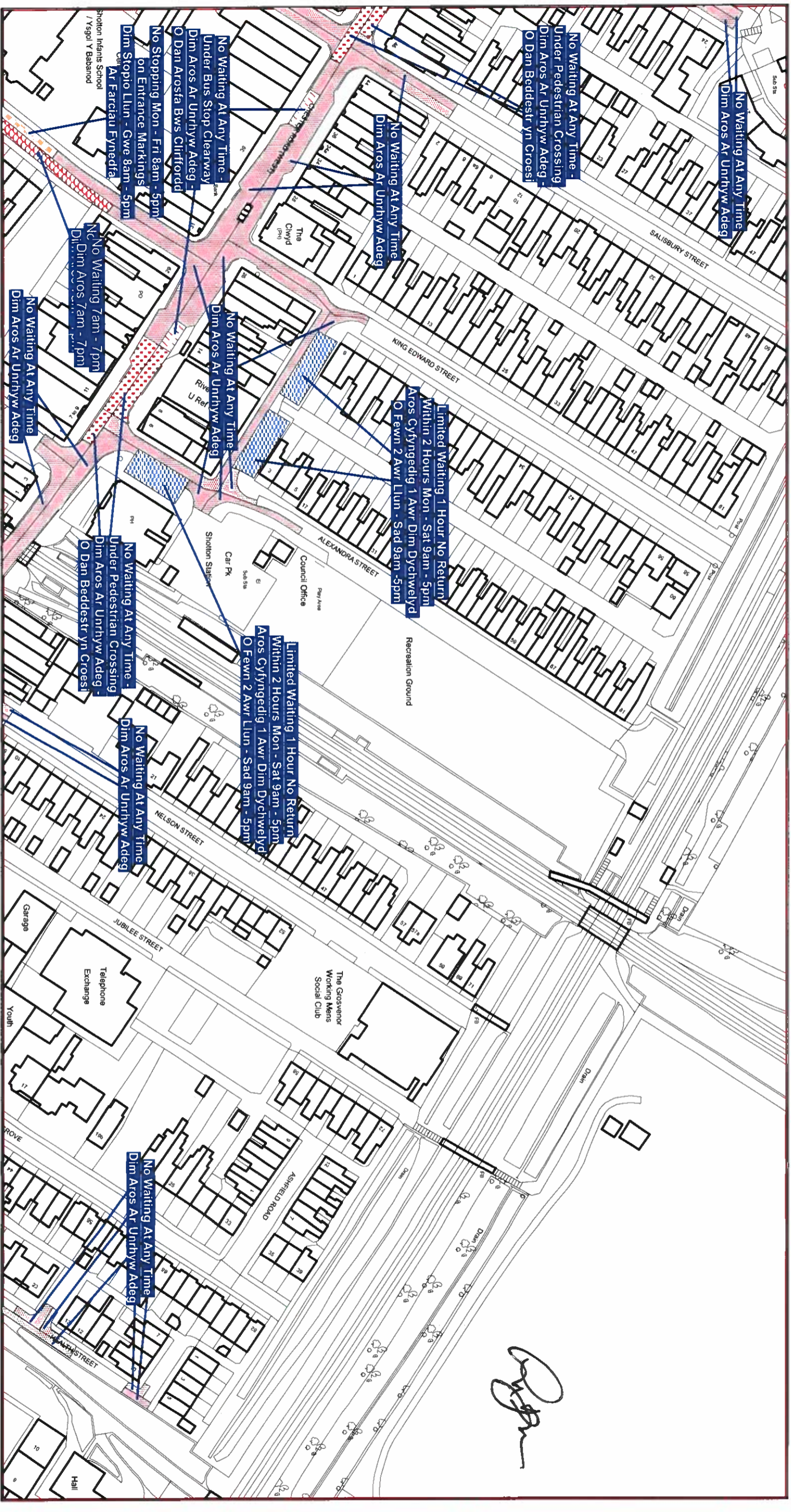
Gorchymyn Cyngor Sir Y Fflint  
**(Gwahardd a Chyfyngu Aros a Llwytho a Mannau Parcio)**  
**(Gorfodi Sifil a Chyddgyfnerthu) (Gwelliant 41) 2021**



Flintshire County Council  
Environment Directorate  
County Hall  
Mold  
CH7 6NF

Cyngor Sir Y Fflint  
Cyfarwyddiaeth yr Amgylchedd  
Neuadd Y Sir  
Yr Wyddgrug  
CH7 6NF





Scale: 1:1250  
 Graddfa: 1:1250

This map is reproduced from Ordnance Survey material with the permission of Ordnance Survey on behalf of the Controller of Her Majesty's Stationary Office © Crown Copyright. Unauthorised reproduction infringes Crown Copyright and may lead to prosecution or civil proceedings. Licence No. 100023386

Athybwrchir y map hwn o ddeunydd yr Ordnance Survey gyda chaniatâd yr Ordnance Survey ar ran Rheolwr Llyfrfa Eil Mawrthrydi @Hawfrant y Goron. Mae athybwyrchir heb ganiatâd yn torri hawfrant y Goron a gall hyn arwain at erlyniad neu achos sifil. Rhif trwydded 100023386

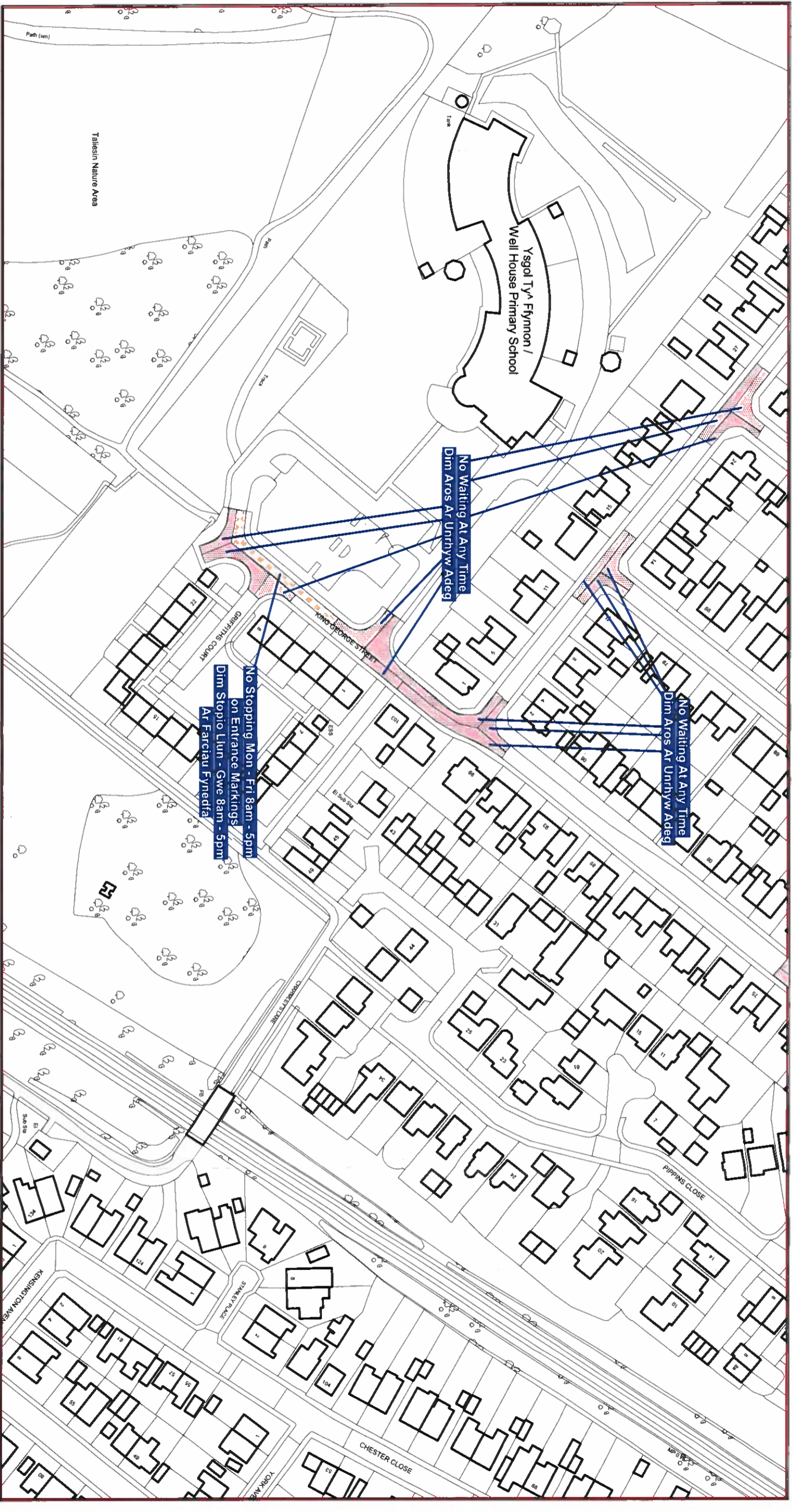
The Flintshire County Council

(Prohibition and Restriction of Waiting and Loading and Parking Places)  
 (Civil Enforcement and Consolidation) (Amendment No 41) Order 2021

Gorchymyn Cyngor Sir Y Fflint  
 (Gwahardd a Chyfyngu Aros a Llwytho a Mannau Parcio)  
 (Gorfodi Sifil a Chyddyfnerthu) (Gwelliant 41) 2021

Flintshire County Council  
 Environment Directorate  
 County Hall  
 Mold  
 CH7 6NF

Cyngor Sir Y Fflint  
 Cyfarwyddiaeth yr Amgylchedd  
 Neuadd Y Sir  
 Yr Wyddgrug  
 CH7 6NF



Scale: 1:1250  
Graddfa: 1:1250

This map is reproduced from Ordnance Survey material with the permission of Ordnance Survey on behalf of the Controller of Her Majesty's Stationary Office © Crown Copyright. Unauthorised reproduction infringes Crown Copyright and may lead to prosecution or civil proceedings. Licence No. 100023386

Atgynhychi y map hwn o ddeunydd yr Ordnance Survey gyda chaniatâd yr Ordnance Survey ar ran Rheolwr Llyfrau Ei Mawrhydi @Hawffraint y Goron. Mae atgynhychu heb ganiatâd yn torri hawffraint y Goron a gall hyn arwain at enfyriad neu achos sifil. Rhif trwydded 100023386

### The Flintshire County Council

## (Prohibition and Restriction of Waiting and Loading and Parking Places)

### (Civil Enforcement and Consolidation) (Amendment No 41) Order 2021

#### Gorchymyn Cyngor Sir Y Fflint

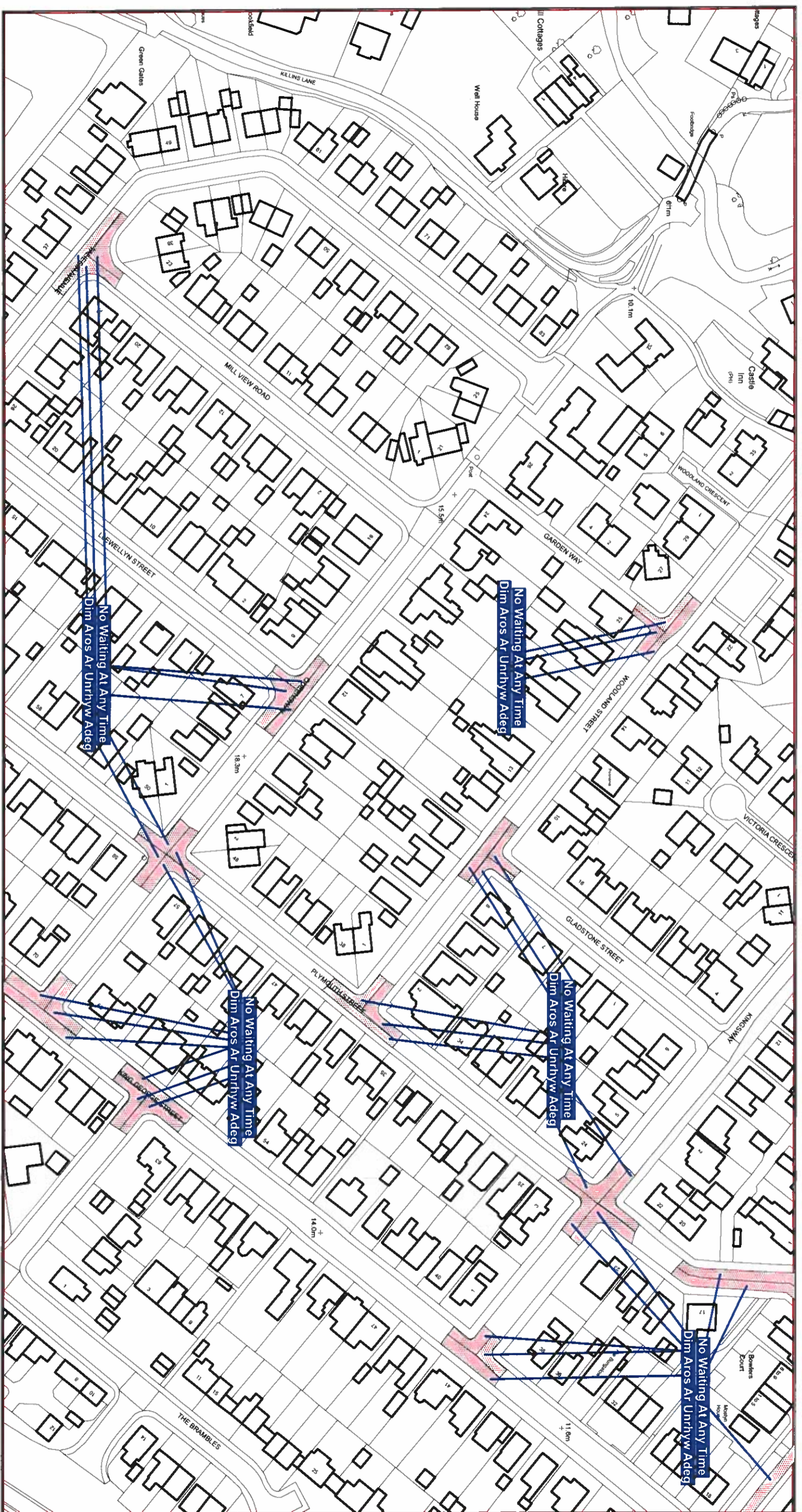
#### (Gwahardd a Chyfyngu Aros a Llwytho a Mannau Parcio)

#### (Gorfodi Sifil a Chyddgyfnerthu) (Gwelliant 41) 2021



Flintshire County Council  
Environment Directorate  
County Hall  
Mold  
CH7 6NF

Cyngor Sir Y Fflint  
Cyfarwyddiaeth yr Amgylchedd  
Neuadd Y Sir  
Yr Wyddgrug  
CH7 6NF



Scale: 1:1250  
Graddfa: 1:1250

This map is reproduced from Ordnance Survey material with the permission of Ordnance Survey on behalf of the Controller of Her Majesty's Stationary Office © Crown Copyright. Unauthorised reproduction infringes Crown Copyright and may lead to prosecution or civil proceedings. Licence No. 100023386

**The Flintshire County Council**

**(Prohibition and Restriction of Waiting and Loading and Parking Places)**  
**(Civil Enforcement and Consolidation) (Amendment No 41) Order 2021**

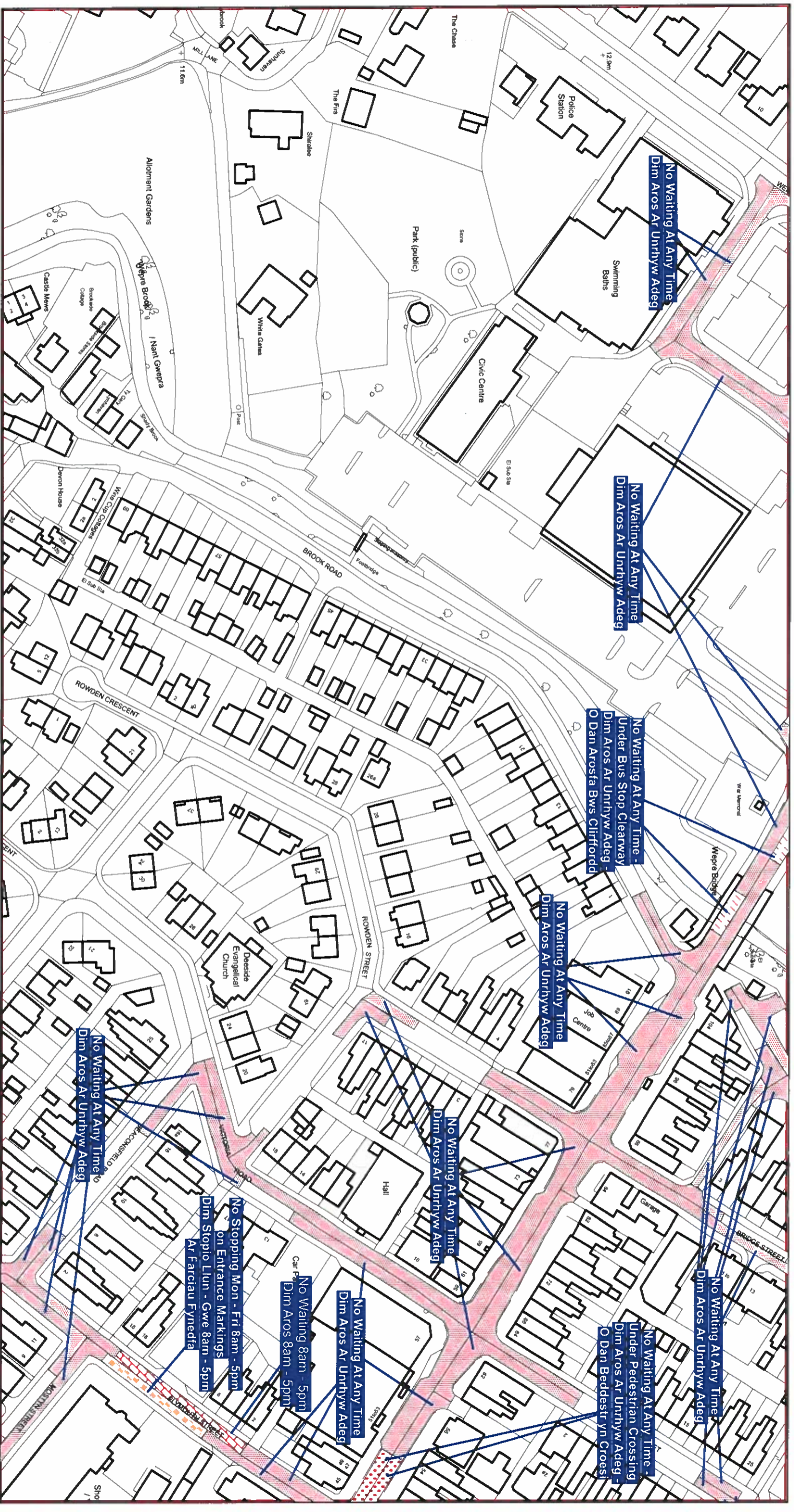
Alyghyrrhychr y map hwn o ddeunydd yr Ordnance Survey gyda chaniatod yr Ordnance Survey ar ran Rheolwr Llyfrau Ei Mawrhydi @Hawfrant y Goron. Mae atgynhychrhu heb ganiatod yn torri hawfrant y Goron a gall hyn arwain at erlyriad neu achos sifil. Rhif trwydded 100023386

**Gorchymyn Cyngor Sir Y Fflint**  
**(Gwahardd a Chyfyngu Aros a Llwytho a Mannau Parcio)**  
**(Gorfodi Sifil a Chyddgyfnerthu) (Gwelliant 41) 2021**

Flintshire County Council  
Environment Directorate  
County Hall  
Mold  
CH7 6NF



Cyngor Sir Y Fflint  
Cyfarwyddiaeth yr Amgylchedd  
Neuadd Y Sir  
Yr Wyddgrug  
CH7 6NF



Scale: 1:1250  
 Graddfa: 1:1250

This map is reproduced from Ordnance Survey material with the permission of Ordnance Survey on behalf of the Controller of Her Majesty's Stationary Office © Crown Copyright. Unauthorised reproduction infringes Crown Copyright and may lead to prosecution or civil proceedings. Licence No. 100023386

**The Flintshire County Council**

**(Prohibition and Restriction of Waiting and Loading and Parking Places)  
 (Civil Enforcement and Consolidation) (Amendment No 41) Order 2021**

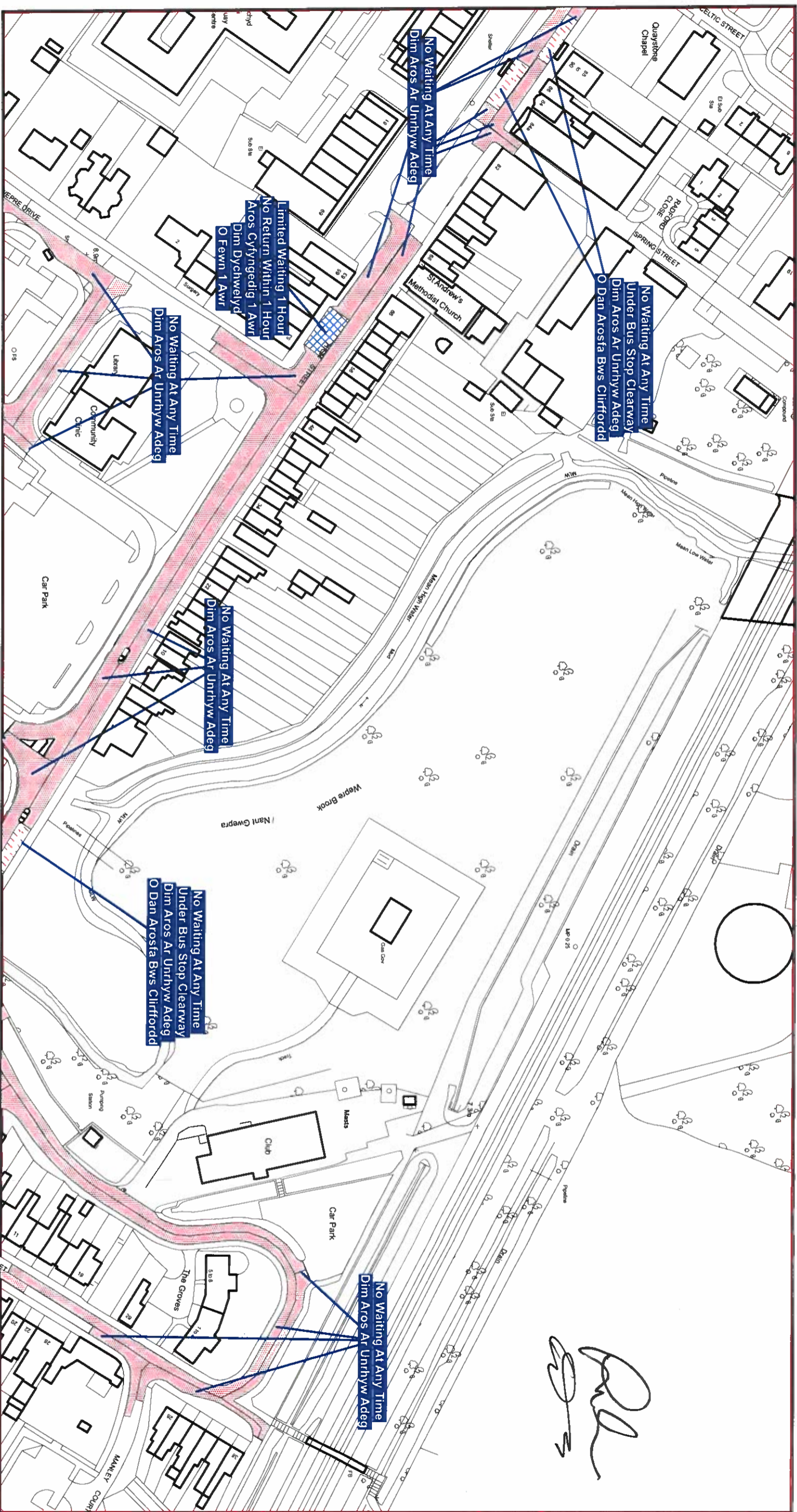
**Gorchymyn Cyngor Sir Y Fflint**

**(Gwahardd a Chyfyngu Aros a Llwytho a Mannau Parcio)  
 (Gorfodi Sifil a Chyddgyfnerthu) (Gwelliant 41) 2021**

Flintshire County Council  
 Environment Directorate  
 County Hall  
 Mold  
 CH7 6NF

Cyngor Sir Y Fflint  
 Cyfarwyddiaeth yr Amgylchedd  
 Neuadd Y Sir  
 Yr Wyddgrug  
 CH7 6NF

Agyrhychir y map hwn o ddeunydd yr Ordnance Survey gyda chaniatâd yr Ordnance Survey ar ran Rheolwr Llyfrfa El Mawrhydi @Hawfrant y Goron. Mae atgynhyrchu heb ganiatâd yn torri hawfrant y Goron a gall hyn arwain at erlyriad neu achos sifil. Rhif trwydded 100023386



Scale: 1:1250  
Graddfa: 1:1250

This map is reproduced from Ordnance Survey material with the permission of Ordnance Survey on behalf of the Controller of Her Majesty's Stationary Office © Crown Copyright. Unauthorised reproduction infringes Crown Copyright and may lead to prosecution or civil proceedings. Licence No. 100023386

Agyrhychir y map hwn o ddeunydd yr Ordnance Survey gyda chaniatod yr Ordnance Survey ar ran Rheolwr Llyfrau Ei Mawrhydi @Hawtraint y Goron. Mae atgyrhychir heb ganiatod yn torri hawtraint y Goron a gall hyn arwain at erlyriad neu achos sifil. Rhif trwydded 100023386

**The Flintshire County Council**  
**(Prohibition and Restriction of Waiting and Loading and Parking Places)**  
**(Civil Enforcement and Consolidation) (Amendment No 41) Order 2021**

**Gorchymyn Cyngor Sir Y Fflint**  
**(Gwahardd a Chyfyngu Aros a Llwytho a Mannau Parcio)**  
**(Gorfodi Sifil a Chydyfnerthu) (Gwelliant 41) 2021**

Flintshire County Council  
Environment Directorate  
County Hall  
Mold  
CH7 6NF

Cyngor Sir Y Fflint  
Cyfarwyddiaeth yr Amgylchedd  
Neuadd Y Sir  
Yr Wyddgrug  
CH7 6NF



## CYNGOR SIR Y FFLINT

**I WAHARDD AROS, DIM AROS, GWAHARDD AROS AR UNRHYW ADEG, CYFYNGU AR AROS  
A THYNNU CYFYNGIADAU AROS AR UNRHYW ADEG YN**

**PLYMOUTH STREET, KINGSWAY, WOODLAND STREET, QUEENSWAY, TALIESIN AVENUE,  
PIPPINS CLOSE, GRIFFITHS COURT, GARDEN WAY, MOSTYN STREET, GLADSTONE  
STREET, LLEWELLYN STREET, MILL VIEW ROAD, KING GEORGE STREET, ROWLEYS  
DRIVE, HEALTH STREET, BRIDGE STREET, HENRIETTA STREET, ROWDEN STREET,  
SHOTTON LANE, SHOTTON**

### Datganiad o Resymau Dros Argymell Gwneud y Gorchymyn

Yn dilyn cais llwyddiannus i Lywodraeth Cymru, mae Cyngor Sir y Fflint wedi llwyddo i gael cyllid i weithredu mesurau diogelwch sylweddol (mae'r Terfyn Cyflymder 20 mya yn ffurfio rhan ohonynt) er mwyn mynd i'r afael â thagfeydd a lleihau symudiadau cerbydau diangen ar hyd y llwybrau i Ysgol Croes Atti ac Ysgol Tŷ Fynnon.

Bydd cyflwyno'r cyfyngiadau o'r gwaharddiad arfaethedig ar aros ac aros ar unrhyw adeg yn gwella diogelwch holl ddefnyddwyr y ffordd drwy gael gwared ar gerbydau wedi'u parcio mewn lleoliadau allweddol a gwella llif y traffig o gwmpas Shotton. Bydd hefyd yn sicrhau bod mynediad ar gael i drigolion lleol, yn atal rhwystrau ac yn cynnal gwelededd wrth y cyffyrdd ac i sicrhau nad yw'r cyffyrdd wedi'u rhwystro gan gerbydau wedi'u parcio.

Mae parcio ar gyffyrdd, p'un a oes llinellau melyn ar y ffordd neu beidio, yn drosedd ac mae'r cyfyngiadau hyn yn rhwystr gweledol i atgyfnerthu'r neges hon. Ar hyn o bryd, pe bai cerbydau'n parcio o fewn 10 metr i gyffordd, gall hynny gael ei ystyried yn drosedd ac felly byddai'n destun camau gorfodi gan Heddlu Gogledd Cymru. At hynny, mae Rheolau'r Ffordd Fawr yn nodi na ddylai cerbydau barcio ger neu ar gyffordd oherwydd gallant achosi rhwystr a pheryglu diogelwch defnyddwyr y ffordd.

Mae'r Cyngor Sir yn parhau â'i gyfrifoldeb i ystyried darpariaeth symudiad cyfleus a diogel cerbydau modur a thraffig arall, ac mae'r mesurau a gynigir yn ceisio sicrhau bod y perygl yn cael ei leihau ar gyfer defnyddwyr ffordd diamddiffyn ynghyd â gwella amwynder yr ardal.

Mae Cyngor Sir y Fflint yn cynnig cyflwyno cyfyngiadau parcio ar Bridge Street a Rowden Street yn Shotton i greu darpariaeth parcio.

### **Manylir ar y cynigion yn yr Hysbysiad Cyhoeddus ac yn y Gorchymyn arfaethedig**

Dyddiedig 22 Ionawr 2021



Stephen O Jones,  
Prif Swyddog (Strydwedd a Chludiant),  
Neuadd y Sir,  
Yr Wyddgrug,  
Sir y Fflint.  
CH7 6NF.



**KEY**

No Waiting at Any Time. Double Yellow lines

New School Keep Clear Zig Zags

Existing double lines to be removed

EU	APPROVAL	T	T



**ALLWEDDOL**

- Cyfyngiadau 'Dim Aros ar Unrhyw Adeg'
- Dim Aros' ar y marciau 'Ysgol Cadwch yn Glir' rhwng 8am a 5pm o ddydd Llun i ddydd Gwener, gan gynnwys y dyddiau hynny.

A thynnu cyfyngiadau 'Dim Aros ar Unrhyw Adeg'



2020/21 Safer Routes in the Community Shotton

Road Markings

Flintshire County Council, Environment Directorate, County Hall 1, 200 DHT B&P			
Contract Name:	Clara Perry	Telephone:	01552 751438
Drawn by:	Amanda Barry	Plan No.:	01552 75
Checked by:	Clara Perry	Date:	October 2020
Scale 1:1	Drawing No.	Sheet	1 of 1
T: NTS	01552 751438	File No.	C1